

**UCHWAŁA nr XXX/297/2017**  
**Rady Gminy Ostrów Wielkopolski**  
**z dnia 29 listopada 2017 r.**

***w sprawie ustalenia wzorów informacji i deklaracji dla celów podatku: od nieruchomości, rolnego oraz leśnego.***

Na podstawie art. 18 ust. 2 pkt 8 i art. 40 ust. 1 ustawy z dnia 8 marca 1990 r. o samorządzie gminnym /Dz. U. z 2017 r., poz. 1875/, art. 4 ust. 1 ustawy z dnia 20 lipca 2000 r. o ogłoszeniu aktów normatywnych i niektórych innych aktów prawnych /Dz. U. z 2017 r., poz. 1523/, art. 6 ust. 13 ustawy z dnia 12 stycznia 1991 r. o podatkach i opłatach lokalnych /Dz. U. z 2017 r., poz. 1885/, art. 6a ust. 11 ustawy z dnia 15 listopada 1984 r. o podatku rolnym /Dz. U. z 2017 r., poz. 1892/, art. 6 ust. 9 ustawy z dnia 30 października 2002 r. o podatku leśnym (Dz. U. z 2017 r., poz. 1821/ uchwala się, co następuje:

§ 1. Ustala się wzór informacji w sprawie podatku od nieruchomości, rolnego, leśnego stanowiący załącznik Nr 1 do niniejszej uchwały.

§ 2. Ustala się wzór deklaracji na podatek od nieruchomości stanowiący załącznik Nr 2 do niniejszej uchwały.

§ 3. Ustala się wzór deklaracji na podatek rolny stanowiący załącznik Nr 3 do niniejszej uchwały.


§ 4. Ustala się wzór deklaracji na podatek leśny stanowiący załącznik Nr 4 do niniejszej uchwały.


§ 5. Traci moc uchwała: Nr X/82/2015 Rady Gminy Ostrów Wielkopolski z dnia 29 listopada 2015 r. w sprawie ustalenia wzorów informacji i deklaracji dla celów podatku: od nieruchomości, rolnego oraz leśnego.

§ 6. Wykonanie uchwały powierza się Wójtowi Gminy Ostrów Wielkopolski.

§ 7. Uchwała podlega ogłoszeniu w Dzienniku Urzędowym Województwa Wielkopolskiego i wchodzi w życie z dniem 1 stycznia 2018 r.



PRZEWODNICZĄCY  
Rady Gminy  
  
Piotr Śniegowski



## UZASADNIENIE


Z przepisów ustaw , to jest z :

- art. 6 ust. 13 ustawy o podatkach i opłatach lokalnych,
- art. 6a ust. 11 ustawy o podatku rolnym,
- art.6 ust. 9 ustawy o podatku leśnym

wynika obowiązek uchwalenia wzorów informacji i deklaracji podatkowych dla wyżej wymienionych podatków przez Radę Gminy.

Przedłożona uchwała jest wykonaniem ciężącego na Radzie Gminy obowiązku a zawarte w niej wzory druków zawierają zapisy wynikające ze zmian przepisów prawa

  
WOJT  
Piotr Kuroszczyk



I-NRL

## INFORMACJA W SPRAWIE PODATKU OD NIERUCHOMOŚCI, ROLNEGO, LEŚNEGO

na I. Rok

<b>Podstawa prawna:</b>	Ustawa z dnia 12 stycznia 1991 r. o podatkach i opłatach lokalnych (Dz. U. z 2017 r., 1785 z późn. zm.), Ustawa z dnia 15 listopada 1984 r. o podatku rolnym (Dz. U. z 2017r., poz. 1892 z późn. zm.), Ustawa z dnia 30 października 2002 r. o podatku leśnym (Dz. U. z 2017 r., poz. 1821 z późn. zm.).	
<b>Składający:</b>	Formularz przeznaczony dla osób fizycznych będących właścicielami gruntów, nieruchomości lub obiektów budowlanych, posiadaczami samoistnymi nieruchomości lub obiektów budowlanych, użytkownikami wieczystymi gruntów, posiadaczami nieruchomości lub ich części albo obiektów budowlanych lub ich części, stanowiących własność Skarbu Państwa lub jednostki samorządu terytorialnego.	
<b>Termin składania:</b>	W terminie 14 dni od zaistnienia okoliczności mających wpływ na powstanie, bądź wygaśnięcie obowiązku podatkowego lub zaistnienia zdarzenia mającego wpływ na wysokość podatku.	
<b>Miejsce składania:</b>	Wójt Gminy właściwy ze względu na miejsce położenia przedmiotów opodatkowania.	
<b>A. MIEJSCE SKŁADANIA INFORMACJI</b>		
	2. Wójt Gminy Ostrów Wielkopolski Adres: 63-400 Ostrów Wielkopolski Al. Powstańców Wielkopolskich 12	
<b>B. OKOLICZNOŚCI POWODUJĄCE KONIECZNOŚĆ ZŁOŻENIA INFORMACJI</b>		
	3. Okoliczności (zaznaczyć właściwą kratkę) <input type="checkbox"/> 1. informacja składana po raz pierwszy <span style="margin-left: 200px;"><input type="checkbox"/> 2. korekta uprzednio złożonej informacji (wykazu)</span>	
<b>C. DANE PODATNIKA</b>		
<b>C.1 DANE SKŁADAJĄCYCH INFORMACJĘ</b>		
4. Rodzaj własności, posiadania (zaznaczyć właściwą kratkę) <input type="checkbox"/> 1. właściciel <input type="checkbox"/> 2. współwłaściciel <input type="checkbox"/> 3. posiadacz samoistny <input type="checkbox"/> 4. współposiadacz samoistny <input type="checkbox"/> 5. użytkownik wieczysty <input type="checkbox"/> 6. współużytkownik wieczysty <input type="checkbox"/> 7. posiadacz zależny (np. dzierżawca) <input type="checkbox"/> 8. współposiadacz zależny (np. dzierżawca)		
5. Nazwisko	6. Pierwsze imię	7. Drugie imię
8. Imię ojca, imię matki		
9. Data Urodzenia		10. Numer ewidencyjny PESEL
11. Numer identyfikacji podatkowej NIP (wypełnia osoba fizyczna niebędąca przedsiębiorcą)		12. Numer identyfikacyjny REGON (wypełnia osoba fizyczna będąca przedsiębiorcą)
13. Kraj	14. Województwo	15. Powiat
16. Gmina	17. Ulica	18. Numer domu / Numer lokalu
19. Miejscowość	20. Kod pocztowy	21. Poczta
<b>C.2 DANE WSPÓLWŁAŚCIELA, WSPÓLPOSIADACZA, WSPÓLUŻYTKOWNIKA</b>		
22. Rodzaj własności, posiadania (zaznaczyć właściwą kratkę) <input type="checkbox"/> 1. właściciel <input type="checkbox"/> 2. współwłaściciel <input type="checkbox"/> 3. posiadacz samoistny <input type="checkbox"/> 4. współposiadacz samoistny <input type="checkbox"/> 5. użytkownik wieczysty <input type="checkbox"/> 6. współużytkownik wieczysty <input type="checkbox"/> 7. posiadacz zależny (np. dzierżawca) <input type="checkbox"/> 8. współposiadacz zależny (np. dzierżawca)		
I. 23. Nazwisko	24. Pierwsze imię	25. Drugie imię
26. Imię ojca, imię matki		
27. Data Urodzenia		28. Numer ewidencyjny PESEL
29. Numer identyfikacji podatkowej NIP (wypełnia osoba fizyczna będąca przedsiębiorcą)		30. Numer identyfikacyjny REGON (wypełnia osoba fizyczna będąca przedsiębiorcą)
31. Kraj	32. Województwo	33. Powiat
34. Gmina	35. Ulica	36. Numer domu / Numer lokalu
37. Miejscowość	38. Kod pocztowy	39. Poczta

<b>II.</b>	40. Nazwisko	41. Pierwsze imię	42. Drugie imię
	43. Imię ojca, imię matki		
	44. Data urodzenia	45. Numer ewidencyjny PESEL	
	46. Numer identyfikacji podatkowej NIP (wypełnia osoba fizyczna niebędąca przedsiębiorcą)	47. Numer identyfikacyjny REGON (wypełnia osoba fizyczna będąca przedsiębiorcą)	
	48. Kraj	49. Województwo	50. Powiat
	51. Gmina	52. Ulica	53. Numer domu / Numer lokalu
	54. Miejscowość	55. Kod pocztowy	56. Poczta

**C.3 ADRES DO KORESPONDENCJI**

57.

**D. POŁOŻENIE NIERUCHOMOŚCI I NUMER KSIĘGI WIECZYTEJ**

58. Miejsce/a (adres/y) położenia przedmiotów opodatkowania, działek, numer/y księgi wieczystej lub zbioru/ów dokumentów oraz nazwa sądu, w którym prowadzona jest księga wieczysta lub zbiór dokumentów (UWAGA ! Wykazuje się odrębnie dla każdej nieruchomości)

Położenie (miejscowość, ulica, nr domu)	Powierzchnia gruntu	Numer działki	Numer KW	Nazwa sądu
1.....	.....	.....	.....	.....
2.....	.....	.....	.....	.....
3.....	.....	.....	.....	.....
4.....	.....	.....	.....	.....
5.....	.....	.....	.....	.....
6.....	.....	.....	.....	.....
7.....	.....	.....	.....	.....

**I. PODATEK OD NIERUCHOMOŚCI**

**E. DANE DOTYCZĄCE PRZEDMIOTÓW OPODATKOWANIA (z wyjątkiem zwolnionych)**

**E.1 POWIERZCHNIA GRUNTÓW ( UWAGA! Wykazujemy z dokładnością do 1 m<sup>2</sup>)**

1. związanych z prowadzeniem działalności gospodarczej, bez względu na sposób zakwalifikowania w ewidencji gruntów i budynków	59. ..... m <sup>2</sup>
2. pod wodami powierzchniowymi stojącymi lub wodami powierzchniowymi płynącymi jezior i zbiorników sztucznych	60. ..... ha
3. pozostałych	61. ..... m <sup>2</sup>
- ogółem	..... m <sup>2</sup>
w tym:	
- zajęte na prowadzenie odpłatnej działalności statutowej działalności pożytku publicznego przez organizację pożytku publicznego	..... m <sup>2</sup>
4. niezabudowanych objętych obszarem rewitalizacji, o których mowa w ustawie z dnia 9 października 2015 r. o rewitalizacji (Dz. U. z 2015 r., poz. 1777) i położonych na terenach, dla których miejscowy plan zagospodarowania przestrzennego przewiduje przeznaczenie pod zabudowę mieszkaniową, usługową albo zabudowę o przeznaczeniu mieszanym obejmującym wyłącznie te rodzaje zabudowy, jeżeli od dnia wejścia w życie tego planu w odniesieniu do tych gruntów upłynął okres 4 lat, a w tym czasie nie zakończono budowy zgodnie z przepisami prawa budowlanego	62. ..... m <sup>2</sup>

**E.2 POWIERZCHNIA UŻYTKOWA BUDYNKÓW LUB ICH CZĘŚCI**

(Do powierzchni użytkowej budynku lub jego części należy zaliczyć powierzchnię mierzona, po wewnętrznej długości ścian na wszystkich kondygnacjach, z wyjątkiem powierzchni klatek schodowych oraz szybów dźwigowych. Za kondygnację uważa się również garaże podziemne, piwnice, sutereny i poddasza użytkowe.)

1. mieszkalnych	63. ..... m <sup>2</sup>
- ogółem	..... m <sup>2</sup>
w tym:	
- kondygnacji o wysokości powyżej 2,20 m	..... m <sup>2</sup>
- kondygnacji o wysokości od 1,40 do 2,20 m (zaliczyć 50 % powierzchni)	..... m <sup>2</sup>
2. związanych z prowadzeniem działalności gospodarczej w budynkach mieszkalnych zajętych na prowadzenie działalności gospodarczej	64. ..... m <sup>2</sup>
- o ogółem	..... m <sup>2</sup>
w tym:	
- kondygnacji o wysokości powyżej 2,20 m	..... m <sup>2</sup>
- kondygnacji o wysokości od 1,40 do 2,20 m (zaliczyć 50 % powierzchni)	..... m <sup>2</sup>
3. związanych z prowadzeniem działalności gospodarczej w budynkach niemieszkalnych zajętych na prowadzenie działalności gospodarczej	65. ..... m <sup>2</sup>
- ogółem	..... m <sup>2</sup>
w tym:	
- kondygnacji o wysokości powyżej 2,20 m	..... m <sup>2</sup>
- kondygnacji o wysokości od 1,40 do 2,20 m (zaliczyć 50 % powierzchni)	..... m <sup>2</sup>
4. zajęte na prowadzenie działalności gospodarczej w zakresie obrotu kwalifikowanym materiałem siewnym	66. ..... m <sup>2</sup>
- ogółem	..... m <sup>2</sup>
w tym:	
- kondygnacji o wysokości powyżej 2,20m	..... m <sup>2</sup>
- kondygnacji o wysokości od 1,40 do 2,20m (zaliczyć 50% powierzchni)	..... m <sup>2</sup>
5. związanych z udzieleniem świadczeń zdrowotnych w rozumieniu przepisów o działalności leczniczej, zajętych przez podmioty udzielające tych świadczeń	67. ..... m <sup>2</sup>
- ogółem	..... m <sup>2</sup>
w tym:	
- kondygnacji o wysokości powyżej 2,20 m	..... m <sup>2</sup>
- kondygnacji o wysokości od 1,40 do 2,20 m (zaliczyć 50 % powierzchni)	..... m <sup>2</sup>
6. pozostałych ogółem, w tym zajęte na prowadzenie odpłatnej statutowej działalności pożytku publicznego przez organizacje pożytku publicznego	68. ..... m <sup>2</sup>
w tym:	
- kondygnacji o wysokości powyżej 2,20 m	..... m <sup>2</sup>
- kondygnacji o wysokości od 1,40 do 2,20 m / zaliczyć 50 % powierzchni/	..... m <sup>2</sup>

<b>E.3 BUDOWLE</b>				
1. budowle – wartość w zł (wartość, o której mowa w ustawie o podatkach i opłatach lokalnych)			69. ....zł	
<b>F. RODZAJ PROWADZONEJ DZIAŁALNOŚCI</b>				
70. Numer PKD wraz z opisem				
<b>G. INFORMACJA O PRZEDMIOTACH ZWOLNIONYCH Z USTAWY LUB UCHWAŁY RADY GMINY</b>				
Tytuł prawny zwolnienia	Powierzchnia gruntu (z dokładnością do 1 m <sup>2</sup> )	Budynki lub ich części (powierzchnia użytkowa w m <sup>2</sup> )		Budowle (wartość w zł)
		Wysokość od 1,40 m do 2,20 m	Wysokość powyżej 2,20 m	
1. zwolnienia wynikające z ustawy o podatkach i opłatach lokalnych – należy wskazać art., ust. i pkt, z którego wynika zwolnienie	71.	72.	73.	74. ....zł
2. zwolnienia wynikające z innych ustaw wraz ze wskazaniem pozycji, art., ust. i pkt, z których wynika zwolnienie	75.	76.	77.	78. ....zł
3. zwolnienie z Uchwały Rady Gminy Ostrów Wielkopolski – należy podać nazwę uchwały wraz ze wskazaniem nr, daty, §, z której wynika zwolnienie	79.	80.	81.	82. ....zł

## II. PODATEK ROLNY

<b>H. DANE DOTYCZĄCE PRZEDMIOTU OPODATKOWANIA</b>											
Powierzchnia gruntu z dokładnością do czterech miejsc po przecinku [ha fiz.]	Klasy użytków wynikające w ewidencji gruntów										
	I	II	III	IIIa	IIIb	IV	IVa	IVb	V	VI	Ogółem [ha]
<b>Grunty orne</b>	83.	84.	85.	86.	87.	88.	89.	90.	91.	92.	93.
<b>Użytki zielone (łąki i pastwiska)</b>	94.	95.	96.	97.	98.	99.	100.	101.	102.	103.	104.
<b>Sady</b>	105.	106.	107.	108.	109.	110.	111.	112.	113.	114.	115.
<b>Razem</b>	116.	117.	118.	119.	120.	121.	122.	123.	124.	125.	126.
<b>Grunty rolne zabudowane</b>											127.
<b>Grunty zadrzewione i zakrzewione</b>											128.
<b>Grunty, dla których nie można ustalić przelicznika powierzchni użytków rolnych</b>											129.
<b>Rowy</b>											130.
<b>Grunty pod stawami w tym:</b>											131.
1. zarybione (czym?)											132.
2. nie zarybione											133.
<b>RAZEM</b>											134.

<b>I. INFORMACJA O ZWOLNIENIACH W PODATKU ROLNYM</b> (podać rodzaj, klasę i powierzchnię gruntów zwolnionych oraz przepis prawa z jakiego tytułu występuje zwolnienie )	
135.	

<b>J. ULGI W PODATKU ROLNYM OD GRUNTÓW</b>	
1. z tytułu nabycia lub przyjęcia w zagospodarowanie gruntów	136.
2. inwestycyjne	137.
3. inne	138.
<b>Razem</b>	139.



**K. OŚWIADCZENIE O POSIADANIU GOSPODARSTWA ROLNEGO**

140. W myśl art. 2 ust. 1 ustawy o podatku rolnym:

- Oświadczam, że nie posiadam gospodarstwa rolnego na terenie innej gminy.
- Oświadczam, że posiadam gospodarstwo rolne w województwie ....., powiecie .....,  
gminie ....., o powierzchni ..... ha fizycznych, tj. .... ha przeliczeniowych.

.....  
(data i podpis)**III. PODATEK LEŚNY****K. POWIERZCHNIA LASU W HEKTARACH ( z dokładnością do czterech miejsc po przecinku )**

1. wynikająca z ewidencji gruntów i budynków	141.
2. zwolniona od podatku leśnego w tym: a) lasy z drzewostanem do 40 lat b) lasy zapisane indywidualnie do rejestru zabytków c) użytki ekologiczne d) inne (podać rodzaj, powierzchnię gruntów zwolnionych oraz przepis prawa z jakiego tytułu występuje zwolnienie)	142.
3. podlegająca opodatkowaniu	143.
W tym: lasy wchodzące w skład rezerwatów przyrody i parków narodowych	144.

**L. UWAGI**

145.

**Ł. OŚWIADCZENIE I PODPIS SKŁADAJĄCEGO / OSOBY REPREZENTUJĄCEJ SKŁADAJĄCEGO**

146. Imię

147. Nazwisko

148. Data wypełnienia (dzień – miesiąc – rok)

149. Podpis (pieczęć) składającego / osoby reprezentującej składającego

150. Telefon\*


151. e-mail\*

**M. ADNOTACJE ORGANU PODATKOWEGO**

\* - wypełnienie pola nie jest obowiązkowe

PRZEWODNICZĄCY  
Rady Gminy

Piotr Śniegowski



1. Numer Identyfikacji Podatkowej składającego deklarację

Załącznik Nr 2  
do Uchwały Nr XXX/297/2017  
Rady Gminy Ostrów Wielkopolski  
z dnia 29 listopada 2017 r.

## DN-1 DEKLARACJA NA PODATEK OD NIERUCHOMOŚCI

2. Rok

**Podstawa prawna:** Ustawa z dnia 12 stycznia 1991 r. o podatkach i opłatach lokalnych (Dz. U. z 2017 r., poz. 1785 z późn. zm.).

**Składający:** Formularz przeznaczony dla osób prawnych, jednostek organizacyjnych oraz spółek niemających osobowości prawnej, jednostek organizacyjnych Krajowego Ośrodka Wsparcia Rolnictwa, a także jednostek organizacyjnych Państwowego Gospodarstwa Leśnego Lasy Państwowe.

**Termin składania:** Do dnia 31 stycznia każdego roku podatkowego lub w terminie 14 dni od zaistnienia okoliczności mających wpływ na powstanie, bądź wygaśnięcie obowiązku podatkowego lub zaistnienia zdarzeń mających wpływ na wysokość podatku

**Miejsce składania:** Organ podatkowy właściwy na miejsce położenia przedmiotów opodatkowania.

### A. MIEJSCE SKŁADANIA DEKLARACJI

3. Nazwa i adres siedziby organu podatkowego

**Wójt Gminy Ostrów Wielkopolski**  
**Al. Powstańców Wielkopolskich 12**  
**63 – 400 Ostrów Wielkopolski**

### B. OKOLICZNOŚCI POWODUJĄCE KONIECZNOŚĆ ZŁOŻENIA DEKLARACJI

4. Okoliczności (zaznaczyć właściwą kratkę)

1. deklaracja roczna
2. korekta deklaracji rocznej od miesiąca .....
3. \*deklaracja roczna zakup nieruchomości w trakcie roku podatkowego w dniu .....
4. \*\*deklaracja roczna sprzedaż nieruchomości w trakcie roku podatkowego w dniu .....

\* - dotyczy podatników, którzy nie posiadali wcześniej zgłoszonych do opodatkowania nieruchomości,  
\*\* - dotyczy podatników, którzy zbyli wszystkie posiadane nieruchomości

### C. DANE SKŁADAJĄCEGO DEKLARACJĘ (niepotrzebne skreślić)

\*\*\* - dotyczy składającego deklarację niebędącego osobą fizyczną \*\*\*\* - dotyczy składającego deklarację będącego osobą fizyczną

#### C.1 DANE IDENTYFIKACYJNE

5. Rodzaj składającego deklarację (zaznaczyć właściwą kratkę)

1. osoba fizyczna  2. osoba prawna  3. jednostka organizacyjna  4. spółka niemająca osobowości prawnej

6. Rodzaj własności, posiadania (zaznaczyć właściwą kratkę)

1. właściciel  2. współwłaściciel  3. posiadacz samoistny  4. współposiadacz samoistny  5. użytkownik wieczysty
6. współużytkownik wieczysty  7. posiadacz zależny (np. dzierżawca, najemca)  8. współposiadacz zależny (np. dzierżawca, najemca)

7. Nazwa pełna (pieczęć nagłówkowa) \*\*\* / Nazwisko, pierwsze imię, drugie imię\*\*\*\*

8. Nazwa skrócona\*\*\* / Imię ojca, imię matki, data urodzenia (Uwaga! Wykazuje się tylko wówczas, gdy osobie fizycznej nie nadano numeru PESEL)

9. Identyfikator REGON\*\*\* / Numer PESEL\*\*\*\*

#### C.2 ADRES SIEDZIBY\*\*\* / ADRES ZAMIESZKANIA\*\*\*\*

10. Kraj	11. Województwo	12. Powiat
13. Gmina	14. Ulica	15. Nr domu / Nr lokalu
16. Miejscowość	17. Kod pocztowy	18. Poczta

**D. POŁOŻENIE NIERUCHOMOŚCI I NUMER KSIĘGI WIECZYTEJ**

19. Miejsce/a (adres/y) położenia przedmiotów opodatkowania, działek, numer/y księgi wieczystej lub zbioru/ów dokumentów oraz nazwa sądu, w którym prowadzona jest księga wieczysta lub zbiór dokumentów. (Uwaga! Wykazuje się odrębnie dla każdej nieruchomości)

Położenie	Powierzchnia gruntu	Numer działki	Numer KW	Nazwa sądu
1. ....	.....	.....	.....	.....
2. ....	.....	.....	.....	.....
3. ....	.....	.....	.....	.....
4. ....	.....	.....	.....	.....
5. ....	.....	.....	.....	.....
6. ....	.....	.....	.....	.....
7. ....	.....	.....	.....	.....

**E. DANE DOTYCZĄCE PRZEDMIOTÓW OPODATKOWANIA (z wyłączeniem zwolnionych)**

Wyszczególnienie	Podstawa opodatkowania	Stawka podatku	Kwota podatku
		zł, gr	

**E.1 POWIERZCHNIA GRUNTÓW**(Uwaga! Wykazujemy z dokładnością do 1 m<sup>2</sup>)

1. Związanych z prowadzeniem działalności gospodarczej, bez względu na sposób zakwalifikowania w ewidencji gruntów i budynków	20. .... m <sup>2</sup>	21. ....	22. .... zł gr
2. Pod wodami powierzchniowymi stojącymi lub wodami powierzchniowymi płynącymi jezior i zbiorników sztucznych	23. .... , ha	24. ....	25. .... zł gr
3. Pozostałych	26. .... m <sup>2</sup>	27. ....	28. .... zł gr
– ogółem	29. .... m <sup>2</sup>	30. ....	31. .... zł gr
– w tym zajętych na prowadzenie odpłatnej statutowej działalności pożytku publicznego przez organizacje pożytku publicznego	32. .... m <sup>2</sup>	33. ....	34. .... zł gr
4. Niezabudowanych objętych obszarem rewitalizacji, o których mowa w ustawie z dnia 9 października 2015 r. o rewitalizacji (Dz. U. z 2017 r. poz. 1023), i położonych na terenach, dla których miejscowy plan zagospodarowania przestrzennego przewiduje przeznaczenie pod zabudowę mieszkaniową, usługową albo zabudowę o przeznaczeniu mieszanym obejmującym wyłącznie te rodzaje zabudowy, jeżeli od dnia wejścia w życie tego planu w odniesieniu do tych gruntów upłynął okres 4 lat, a w tym czasie nie zakończono budowy zgodnie z przepisami prawa budowlanego	32. .... m <sup>2</sup>	33. ....	34. .... zł gr

**E.2 POWIERZCHNIA UŻYTKOWA BUDYNKÓW LUB ICH CZĘŚCI**

(Do powierzchni użytkowej budynku lub jego części należy zaliczyć powierzchnię mierzoną, po wewnętrznej długości ścian na wszystkich kondygnacjach, z wyjątkiem powierzchni klatek schodowych oraz szybów dźwigowych. Za kondygnację uważa się również garaże podziemne, piwnice, sutereny i poddasza użytkowe.)

1. Mieszkalnych – ogółem	35. .... m <sup>2</sup>	36. ....	37. .... zł gr
w tym:	38. .... m <sup>2</sup>	39. ....	40. .... zł gr
– kondygnacji o wysokości powyżej 2,20 m	38. .... m <sup>2</sup>	39. ....	40. .... zł gr
– kondygnacji o wysokości od 1,40 do 2,20 m (zaliczyć 50% powierzchni)	41. .... m <sup>2</sup>	42. ....	43. .... zł gr

2. Związanych z prowadzeniem działalności gospodarczej oraz od budynków mieszkalnych lub ich części zajętych na prowadzenie działalności gospodarczej ogółem w tym: – kondygnacji o wysokości powyżej 2,20 m – kondygnacji o wysokości od 1,40 do 2,20 m (zaliczyć 50% powierzchni)	44.	45.	46.		
		m <sup>2</sup>		zł	gr
	47.	48.	49.		
	m <sup>2</sup>		zł	gr	
	50.	51.	52.		
	m <sup>2</sup>		zł	gr	
3. Zajętych na prowadzenie działalności gospodarczej w zakresie obrotu kwalifikowanym materiałem siewnym ogółem w tym: – kondygnacji o wysokości powyżej 2,20 m  – kondygnacji o wysokości od 1,40 do 2,20 m (zaliczyć 50% powierzchni)	53.	54.	55.		
		m <sup>2</sup>		zł	gr
	56.	57.	58.		
	m <sup>2</sup>		zł	gr	
	59.	60.	61.		
	m <sup>2</sup>		zł	gr	
4. Związanych z udzielaniem świadczeń zdrowotnych w rozumieniu przepisów o działalności leczniczej, zajętych przez podmioty udzielające tych świadczeń ogółem w tym: – kondygnacji o wysokości powyżej 2,20 m  – kondygnacji o wysokości od 1,40 do 2,20 m (zaliczyć 50% powierzchni)	62.	63.	64.		
		m <sup>2</sup>		zł	gr
	65.	66.	67.		
	m <sup>2</sup>		zł	gr	
	68.	69.	70.		
	m <sup>2</sup>		zł	gr	
5. Pozostałych (np. wolnostojące garaże, budynki gospodarcze itp.), w tym zajętych na prowadzenie odpłatnej statutowej działalności pożytku publicznego przez organizacje pożytku publicznego ogółem w tym: – kondygnacji o wysokości powyżej 2,20 m  – kondygnacji o wysokości od 1,40 do 2,20 m (zaliczyć 50% powierzchni)	71.	72.	73.		
		m <sup>2</sup>		zł	gr
	74.	75.	76.		
	m <sup>2</sup>		zł	gr	
	77.	78.	79.		
	m <sup>2</sup>		zł	gr	

### E.3 WARTOŚĆ BUDOWLI LUB ICH CZĘŚCI ZWIĄZANYCH Z PROWADZENIEM DZIAŁALNOŚCI GOSPODARCZEJ

I. Budowle	80.		81.	%	82.		zł	gr
------------	-----	--	-----	---	-----	--	----	----

### F. ŁĄCZNA KWOTA PODATKU

1. Kwota podatku Sumę kwot z części E.1, E.2, E.3 minus kwotę z części F należy zaokrąglić do pełnych złotych zgodnie z art. 63 § 1 ustawy z dnia 29 sierpnia 1997 r. – Ordynacja podatkowa (Dz. U. z 2017 r., poz. 201 z późn. zm.)	83.		zł <sup>1)</sup>
---	-----	--	------------------

2. Raty podatku  
Kwota miesięcznych rat podatku w wysokości 1/12 zadeklarowanego zobowiązania rocznego (pole 84). Kwotę miesięcznych rat w ujęciu tabelarycznym należy zaokrąglić do pełnych złotych

I	II	III	IV	V	VI	VII	VIII	IX	X	XI	XII

**UWAGA :** W przypadku gdy kwota podatku nie przekracza 100 zł, podatek jest płatny jednorazowo w terminie płatności pierwszej raty.

### G. RODZAJ PROWADZONEJ DZIAŁALNOŚCI

84. Numer PKD wraz z opisem

**H. INFORMACJA O PRZEDMIOTACH ZWOLNIONYCH**

Tytuł prawny zwolnienia	Grunty (powierzchnia z dokładnością do 1 m <sup>2</sup> )	Budynki lub ich części (powierzchnia użytkowa w m <sup>2</sup> )		Budowle (wartość w zł)
		wysokość powyżej 2,20 m	wysokość od 1,40 m do 2,2m (zaliczyć 50% powierzchni)	
1. Zwolnienia wynikające z ustawy o podatkach i opłatach lokalnych – należy wskazać art., ust. i pkt z którego wynika zwolnienie	85.	86.	87.	88.
2. Zwolnienia wynikające z innych ustaw – należy podać nazwę ustawy wraz ze wskazaniem nr, pozycji, art., ust. i pkt – z których wynika zwolnienie	89.	90.	91.	92.
3. Zwolnienia z Uchwały Rady Gminy Ostrowa Wielkopolskiego – należy podać nazwę uchwały wraz ze wskazaniem nr, daty, § – z której wynika zwolnienie	93.	94.	95.	96.

**I. OŚWIADCZENIE I PODPIS SKŁADAJĄCEGO / OSOBY REPREZENTUJĄCEJ SKŁADAJĄCEGO**

97. Nazwisko i imię osoby odpowiedzialnej za prawidłowe obliczenie podatku wraz z nr telefonu kontaktowego	98. Podpis (pieczęć)
99. Data wypełnienia (dzień - miesiąc - rok)	100. Podpis (pieczęć) kierownika jednostki

**J. ADNOTACJE ORGANU PODATKOWEGO**

101. Uwagi organu podatkowego	do przypisu	do odpisu
102. Data (dzień - miesiąc - rok)	103. Podpis sprawdzającego formularz	

**1) Pouczenie**

W przypadku niewpłacenia w określonych ustawowo terminach kwoty należnego podatku lub wpłacenia jej w niepełnej wysokości, niniejsza deklaracja stanowi podstawę do wystawienia tytułu wykonawczego, zgodnie z przepisami ustawy z dnia 17 czerwca 1966 r. o postępowaniu egzekucyjnym w administracji (Dz. U. z 2017 r., poz. 1201 z późn. zm.).

PRZEWODNICZĄCY  
Rady Gminy

*Piotr Śniegowski*

DR - 1

## DEKLARACJA NA PODATEK ROLNY

2. Rok

na

Podstawa prawna:	Ustawa z dnia 15 listopada 1984 r. o podatku rolnym (Dz. U. z 2017 r., poz. 1892 z późn. zm.)
Składający:	Formularz przeznaczony dla osób prawnych, jednostek organizacyjnych w tym spółek nie posiadających, jednostek organizacyjnych Krajowego Ośrodka Wsparcia Rolnictwa, a także jednostek organizacyjnych Lasów Państwowych.
Termin składania:	Do dnia 15 stycznia każdego roku podatkowego lub w terminie 14 dni od dnia zaistnienia okoliczności mających wpływ na powstanie, bądź wygaśnięcie obowiązku podatkowego lub zaistnienia zdarzeń mających wpływ na wysokość podatku.
Miejsce składania:	Organ podatkowy właściwy ze względu na miejsce położenia przedmiotów opodatkowania.

## A. MIEJSCE SKŁADANIA DEKLARACJI

3. Nazwa i adres siedziby organu podatkowego

**Wójt Gminy Ostrów Wielkopolski**  
**Al. Powstańców Wielkopolskich 12,**  
**63 - 400 Ostrów Wielkopolski**

## B. OKOLICZNOŚCI POWODUJĄCE KONIECZNOŚĆ ZŁOŻENIA DEKLARACJI

4. Okoliczności (zaznacz właściwą kratkę)

1. deklaracja roczna  
 2. korekta deklaracji rocznej od miesiąca .....  
 3. \*deklaracja roczna zakupu nieruchomości w trakcie roku podatkowego w dniu .....  
 4. \*\*deklaracja roczna sprzedaży nieruchomości w trakcie roku podatkowego w dniu .....
- \* - dotyczy podatników, którzy nie posiadali wcześniej zgłoszonych do opodatkowania nieruchomości,  
\*\* - dotyczy podatników, którzy zbyli wszystkie posiadane nieruchomości

## C. DANE SKŁADAJĄCEGO DEKLARACJĘ (niepotrzebne skreślić)

\* - dotyczy składającego deklarację niebędącego osobą fizyczną

\*\* - dotyczy składającego deklarację będącego osobą fizyczną

## C.1 DANE IDENTYFIKACYJNE

5. Rodzaj składającego deklarację (zaznacz właściwą kratkę)

1. osoba fizyczna  2. osoba prawna  3. jednostka organizacyjna  4. spółka nie mająca osobowości prawnej

6. Rodzaj własności, posiadania (zaznacz właściwą kratkę)

1. właściciel  2. współwłaściciel  3. posiadacz samoistny  4. współposiadacz samoistny  5. użytkownik wieczysty  
 6. współużytkownik wieczysty  7. posiadacz zależny (np. dzierżawca)  8. współposiadacz zależny (np. dzierżawca)

7. Nazwa pełna (pieczęć nagłówkowa) \* / Nazwisko, pierwsze imię, drugie imię \*\*

8. Nazwa skrócona \* / Imię ojca, imię matki, data urodzenia (Uwaga! Wykazuje się tylko wówczas, gdy osobie fizycznej nie nadano numeru PESEL)\*\*

9. Identyfikator REGON\* / Numer PESEL\*\*

## C.2 ADRES SIEDZIBY\* / ADRES ZAMIESZKANIA\*\*

10. Kraj	11. Województwo	12. Powiat
13. Gmina	14. Ulica	15. Numer domu / Numer lokalu
16. Miejscowość	17. Kod pocztowy	18. Poczta

**D. OKOLICZNOŚCI POWODUJĄCE KONIECZNOŚĆ ZŁOŻENIA DEKLARACJI**

19. Miejsce/a (adres/y) położenia przedmiotów opodatkowania, działek, numer/y księgi wieczystej lub zbioru/ów dokumentów oraz nazwa sądu, w którym prowadzona jest księga wieczysta lub zbiór dokumentów. (Uwaga! Wykazuje się odrębnie dla każdej nieruchomości).

Położenie	Powierzchnia gruntu	Numer działki	Numer KW	Nazwa sądu
1. ....	.....	.....	.....	.....
2. ....	.....	.....	.....	.....
3. ....	.....	.....	.....	.....
4. ....	.....	.....	.....	.....
5. ....	.....	.....	.....	.....
6. ....	.....	.....	.....	.....

**E. DANE DOTYCZĄCE PRZEDMIOTÓW OPODATKOWANIA****E.1. GRUNTY ORNE**

Klasa	Powierzchnia w ha fizycznych z dokładnością do 1 m <sup>2</sup>	Przelicznik	Powierzchnia w ha przeliczeniowych z dokładnością do 1 m <sup>2</sup>	Stawka podatku	Wymiar podatku rolnego
I	20.	21.	22.	23.	24. zł gr
II	25.	26.	27.	28.	29. zł gr
III a	30.	31.	32.	33.	34. zł gr
III b	35.	36.	37.	38.	39. zł gr
IV a	40.	41.	42.	43.	44. zł gr
IV b	45.	46.	47.	48.	49. zł gr
V	50.	51.	52.	53.	
VI	54.	55.	56.	57.	

**E.2. ŁĄKI I PASTWISKA**

Klasa	Powierzchnia w ha fizycznych z dokładnością do 1 m <sup>2</sup>	Przelicznik	Powierzchnia w ha przeliczeniowych z dokładnością do 1 m <sup>2</sup>	Stawka podatku	Wymiar podatku rolnego
I	58.	59.	60.	61.	62. zł gr
II	63.	64.	65.	66.	67. zł gr
III	68.	69.	70.	71.	72. zł gr
IV	73.	74.	75.	76.	77. zł gr
V	78.	79.	80.	81.	
VI	82.	83.	84.	85.	



## E.3. SADY

Klasa	Powierzchnia w ha fizycznych z dokładnością do 1 m <sup>2</sup>	Przelicznik	Powierzchnia w ha przeliczeniowych z dokładnością do 1 m <sup>2</sup>	Stawka podatku	Wymiar podatku rolnego
I	85.	87.	88.	89.	90. zł gr
II	91.	92.	93.	94.	95. zł gr
III a	96.	97.	98.	99.	100. zł gr
III b	101.	102.	103.	104.	105. zł gr
IV a	106.	107.	108.	109.	110. zł gr
IV b	116.	117.	118.	119.	120. zł gr
V	121.	122.	123.	124.	
VI	125.	126.	127.	128.	

## E.4 POZOSTAŁE

Przedmioty opodatkowania	Powierzchnia w ha fizycznych z dokładnością do 1 m <sup>2</sup>	Przelicznik	Powierzchnia w ha przeliczeniowych z dokładnością do 1 m <sup>2</sup>	Stawka podatku	Wymiar podatku rolnego
Grunty rolne zabudowane	129.	130.	131.	132.	133. zł gr
Rowy	134.	135.	136.	137.	138. zł gr
Grunty zadrzewione i zakrzewione	139.	140.	141.	142.	143. zł gr
Grunty pod stawami	144.	145.	146.	147.	148. zł gr
a) 1 ha zarybiony łososiem, trocią, głowacimą, palią i pstrągiem	149.	150.	151.	152.	153. zł gr
b) 1 ha zarybione innymi gatunkami ryb niż w poz. a)	154.	155.	156.	157.	158. zł gr
Grunty, dla których nie można ustalić przelicznika powierzchni użytków	157.	158.	159.	160.	161. zł gr

## E.5. RAZEM (łączna suma wszystkich gruntów / suma pól od E.1 do E.4)

POWIERZCHNIA OGÓŁEM W HEKTARACH FIZYCZNYCH	POWIERZCHNIA OGÓŁEM W HEKTARACH PRZELICZENIOWYCH	HEKTARY PRZELICZENIOWE DO OPODATKOWANIA	WYMIAR PODATKU
162.	163.	164.	165. zł gr

## F. ULGI W PODATKU ROLNYM OD GRUNTÓW

1. Z tytułu nabycia lub objęcia w zagospodarowanie gruntów	166.	zł gr
2. Inwestycyjne	167.	zł gr
3. Górskie	168.	zł gr
4. Inne	169.	zł gr
<b>Razem</b> (wiersze 1-4)	170.	zł gr

## G. ŁĄCZNA KWOTA PODATKU

1. Kwotę z pozycji E.5 (pole 166) minus kwotę z pozycji F (pole 170) należy zaokrąglić do pełnych złotych zgodnie z art. 63 § 1 ustawy z 29 sierpnia 1997 r. – Ordynacja podatkowa (Dz. U. z 2017 r., poz. 201 z późn. zm.)	171.	zł
2. Raty podatku Kwota rat podatku w wysokości 4/12 zadeklarowanego zobowiązania rocznego (pole 172). Kwotę rat w ujęciu tabelarycznym należy zaokrąglić do pełnych złotych.		
I	II	III
172.	173.	174.
		175.

**UWAGA!** W przypadku gdy kwota podatku nie przekracza 100 zł, podatek jest płatny jednorazowo w terminie płatności pierwszej raty.

## H. INFORMACJA O PRZEDMIOTACH ZWOLNIONYCH

(podać rodzaj, klasę i powierzchnię gruntów zwolnionych oraz nazwę ustawy wraz ze wskazaniem pozycji, art., ust. i punktu – z której wynika zwolnienie)

176.

## I. OŚWIADCZENIE I PODPIS SKŁADAJĄCEGO / OSOBY REPREZENTUJĄCEJ SKŁADAJĄCEGO

177. Imię i nazwisko osoby odpowiedzialnej za prawidłowe obliczenia podatku wraz z nr telefonu kontaktowego

178. Podpis

179. Data wypełnienia (dzień – miesiąc - rok)

180. Podpis kierownika jednostki (pieczęć)

## J. ADNOTACJE ORGANU PODATKOWEGO

181. Uwagi organu podatkowego

182. Data (dzień-miesiąc-rok)

183. Podpis sprawdzającego formularz

### Pouczenie:

W przypadku niewpłacenia w określonych ustawowo terminach kwoty należnego podatku lub wypłacenia jej w niepełnej wysokości, niniejsza deklaracja stanowi podstawę do wystawienia tytułu wykonawczego, zgodnie z przepisami ustawy z dnia 17 czerwca 1966 r. o postępowaniu egzekucyjnym w administracji (Dz. U. z 2017 r., poz. 1201 z późn. zm.).

PRZEWODNICZĄCY  
Rady Gminy

  
Piotr Śniegowski

1. Numer Identyfikatora Podatkowego składającego deklarację

Załącznik Nr 4  
do Uchwały Nr XXX/297/2017  
Rady Gminy Ostrów Wielkopolski  
z dnia 29 listopada 2017 r.

DL-1

## DEKLARACJA NA PODATEK LEŚNY

2. Rok

Podstawa prawna: Ustawa z dnia 30 października 2002 r. o podatku leśnym (Dz. U. z 2017 r., poz. 1821, z późn. zm.)

Składający: Formularz przeznaczony dla osób prawnych, jednostek organizacyjnych w tym spółek nieposiadających osobowości prawnej, jednostek organizacyjnych Lasów Państwowych, a także jednostek organizacyjnych Krajowego Ośrodka Wsparcia Rolnictwa.

Termin składania: Do dnia 15 stycznia każdego roku podatkowego; w terminie 14 dni od zaistnienia okoliczności mających wpływ na powstanie, bądź wygaśnięcie obowiązku podatkowego lub zaistnienia zdarzeń mających wpływ na wysokość podatku.

Miejsce składania: Organ podatkowy właściwy ze względu na miejsce położenia przedmiotów opodatkowania

### A. MIEJSCE SKŁADANIA DEKLARACJI

3. Nazwa i adres siedziby organu podatkowego  
**Wójt Gminy Ostrów Wielkopolski**  
**AL. Powstańców Wielkopolskich 12,**  
**63-400 Ostrów Wielkopolski**

### B. OKOLICZNOŚCI POWODUJĄCE KONIECZNOŚĆ ZŁOŻENIA DEKLARACJI

4. Okoliczności (zaznaczyć właściwą kratkę)
1. deklaracja na dany rok     2. korekta deklaracji rocznej     3. wygaśnięcie obowiązku podatkowego  
 4. powstanie obowiązku podatkowego w trakcie roku     5. zmiana miejsca zamieszkania lub siedziby

### C. DANE SKŁADAJĄCEGO DEKLARACJĘ (niepotrzebne skreślić)

- \* - dotyczy składającego deklarację nie będącego osobą fizyczną  
\*\* - dotyczy składającego deklarację będącego osobą fizyczną

#### C.1 DANE IDENTYFIKACYJNE

5. Rodzaj składającego deklarację (zaznaczyć właściwą kratkę)
1. osoba fizyczna     2. osoba prawna     3. jednostka organizacyjna     4. spółka nie mająca osobowości prawnej
6. Rodzaj własności, posiadania (zaznaczyć właściwą kratkę)
1. właściciel     2. współwłaściciel     3. posiadacz samoistny     4. współposiadacz samoistny     5. użytkownik wieczysty  
 5. współużytkownik wieczysty     6. posiadacz zależny (np. dzierżawca)     7. współposiadacz zależny (np. dzierżawca)
7. Nazwa pełna\* / Nazwisko, pierwsze imię, drugie imię\*\*

8. Nazwa skrócona\* / Imię ojca, imię matki, data urodzenia (Uwaga! Wykazuje się tylko wówczas, gdy osobie fizycznej nie nadano numeru PESEL) \*\*

9. Identyfikator REGON\* / Numer PESEL\*\*

#### C.2 ADRES SIEDZIBY\* / ADRES ZAMIESZKANIA\*\*

10. Kraj	11. Województwo	12. Powiat
13. Gmina	14. Ulica	15. Nr domu/Nr lokalu
16. Miejscowość	17. Kod pocztowy	18. Poczta

D. RODZAJ DZIAŁALNOŚCI GOSPODARCZEJ symbol  
(5 znaków) wg PKD 2007

Przeważający

**E. POŁOŻENIE GRUNTÓW LEŚNYCH I NR KSIĘGI WIECZYTEJ**

19. Miejsce/a (adres/y) położenia przedmiotów opodatkowania, numery działek, numery ksiąg wieczystych oraz nazwa sądu, w którym prowadzona jest księga wieczysta lub zbiór dokumentów (UWAGA! Wykazuje się odrębnie dla każdej nieruchomości)

	Położenie	Powierzchnia gruntu	Numer działki	Numer Księgi Wieczystej	Nazwa Sądu
1					
2					
3					
4					
5					

**F. DANE DOTYCZĄCE PRZEDMIOTÓW OPODATKOWANIA (Uwaga! Wykazujemy z dokładnością do 1 m kw.)**

Z WYŁĄCZENIEM ZWOLNIONYCH

Wyszczególnienie	Powierzchnia w hektarach fizycznych	Stawka podatku zł, gr	Kwota podatku
1	2	3	4
2. Lasy wchodzące w skład rezerwatów przyrody i parków narodowych	ha		20 zł gr
3. Lasy- grunty leśne wynikające z ewidencji gruntów i budynków –podlegające opodatkowaniu	ha		21 zł gr

**G. ŁĄCZNA KWOTA PODATKU**

1. Kwota podatku Sumę kwot z części F (wiersze 1-3) należy zaokrąglić do pełnych złotych zgodnie z art. 63§ 1 ustawy z dnia 27 sierpnia 1997-Ordynacja Podatkowa. (Dz. U. z 2017 r., poz. 201 z późn. zm.)	22 zł										
2. Raty podatku Kwota miesięcznych rat podatku w wysokości 1/12 zadeklarowanego zobowiązania rocznego (pole 22). Kwotę miesięcznych rat w ujęciu tabelarycznym należy zaokrąglić do pełnych złotych											
<b>I</b>	<b>II</b>	<b>III</b>	<b>IV</b>	<b>V</b>	<b>VI</b>	<b>VII</b>	<b>VIII</b>	<b>IX</b>	<b>X</b>	<b>XI</b>	<b>XII</b>
<b>UWAGA:</b> W przypadku gdy kwota podatku nie przekracza 100 zł, podatek jest płatny jednorazowo w terminie płatności pierwszej raty (art. 6 ust. 7a u. p. 1.)											

**H. INFORMACJA O PRZEDMIOTACH ZWOLNIONYCH**

(podać powierzchnię zwolnionego lasu oraz przepis prawa - z jakiego tytułu występuje zwolnienie)

1. Lasy z drzewostanem w wieku do 40 lat, podać rok posadzenia /samosiewu/ .....	23	ha
2. Lasy wpisane indywidualnie do rejestru zabytków .....	24	ha
3. Użytki ekologiczne	25	ha
4. Inne zwolnienia od podatku leśnego: a/..... b/..... c/.....		

**I. OŚWIADCZENIE I PODPIS SKŁADAJĄCEGO / OSOBY REPREZENTUJĄCEJ SKŁADAJĄCEGO**

26. Imię i nazwisko osoby odpowiedzialnej za prawidłowe obliczenie podatku wraz z numerem tel. kontaktowego	27. Podpis
28. Data wypełnienia (dzień - miesiąc - rok)	29. Podpis kierownika jednostki (pieczęć)

**J. ADNOTACJE ORGANU PODATKOWEGO**

30. Uwagi organu podatkowego	
31 Identyfikator przyjmującego formularz	32. Data i podpis przyjmującego formularz

**Pouczenie:**

W przypadku nie wpłacenia w obowiązujących terminach i ratach kwoty podatku z poz. 4 lub wpłacenia jej w niepełnej wysokości, niniejsza deklaracja stanowi podstawę do wystawienia tytułu wykonawczego, zgodnie z przepisami ustawy z dnia 17 czerwca 1966 r. o postępowaniu egzekucyjnym w administracji (Dz. U. z 2017 r., poz. 1201 z późn. zm. ).

PRZEWODNICZĄCY  
Rady Gminy

  
*Piotr Śniegowski*

