

U C H W A Ł A Nr II/25/2018
Rady Gminy Ostrów Wielkopolski
z dnia 17 grudnia 2018 r.

w sprawie zatwierdzenia Sołeckiej Strategii Rozwoju Wsi Wysocko Wielkie.

Na podstawie art. 18 ust. 2 pkt 6 ustawy z dnia 8 marca 1990 r. o samorządzie gminnym /Dz. U. z 2018 r., poz. 994 z późn. zm./ uchwala się, co następuje:

§ 1. Zatwierdza się Sołecką Strategię Rozwoju Wsi Wysocko Wielkie przyjętą uchwałą Nr 1/2018 Zebrania Wiejskiego Sołectwa Wysocko Wielkie z dnia 11 listopada 2018 r. stanowiącą załącznik do niniejszej uchwały.

§ 2. Wykonanie uchwały powierza się Wójtowi Gminy Ostrów Wielkopolski.

§ 3. Uchwała wchodzi w życie z dniem podjęcia.



PRZEWODNICZĄCY
Rady Gminy

Piotr Śniegowski

UZASADNIENIE

W związku z ogłaszaniem przez Zarząd Województwa Wielkopolskiego konkursami „Pięknie Wielkopolska Wieś” oraz „Odnowa Wsi Szansą dla Aktywnych Sołectw” w ramach Programu Wielkopolska Odnowa Wsi 2013-2020, przy ocenie wniosków o dofinansowanie przedsięwzięć dodatkowe punkty zdobywają sołectwa posiadające Sołecką Strategię Rozwoju Wsi, opracowaną przez przedstawicieli Grupy Odnowy Wsi. Jednym z wymaganych załączników do wniosku o dofinansowanie w ramach ww. konkursów jest Sołecka Strategia Rozwoju Wsi zatwierdzana przez Radę Gminy.

Powyższa strategia zostanie wykorzystana przy aplikowaniu o dofinansowanie ze środków zewnętrznych w ramach innych programów wymagających opracowań strategicznych dla obszaru planowanego do objęcia wspieraniem.

Województwo Wielkopolskie
Piotr Wroński



Uchwała Nr. 1/2018

Załącznik
do uchwały Nr II/25/2018
Rady Gminy Ostrów Wielkopolski
z dnia 17 grudnia 2018 r.

Zebrania Wiejskiego w Wysocku Wielkim

Z dnia 11 listopada 2018 r.

w sprawie przyjęcia Strategii Rozwoju Wsi Wysocko Wielkie do programu
„Wielkopolska Odnowa Wsi 2013 – 2020.

Na podstawie § 13 ust. 2 Statutu Sołectwa – Zebranie Wiejskie uchwała
co następuje:

§1

Przyjmuje się strategię Rozwoju Wsi Wysocko Wielkie do Programu
„Wielkopolska Odnowa Wsi 2013 – 2020.

§2

Wykonanie uchwały powierza się Przewodniczącemu Zebrania Wiejskiego.

§3

Uchwała wchodzi w życie z dniem podjęcia.

Przewodnicząc Zebrania Wiejskiego

SOŁTYS
wsi Wysocko Wielkie

..... *Byszard Dymny* **Byszard Dymny**


PRZEWODNICZĄCY
Rady Gminy

Piotr Śniegowski



SOŁECKA STRATEGIA ROZWOJU WSI WYSOCKO WIELKIE

Gmina Ostrów Wlkp.



Dokument sporządzony przez przedstawicieli
Grupy Odnowy Wsi:

Adrianna Szulc

Ryszard Dymny

Joanna Wojciechowska

Wojciech Krawczyk

z udziałem moderatorów:

Ewa Jankowiak

Mirosława Woźniak

Październik 2018 rok

*Nim zagłębisz się w lekturę
Dokumentu oto tego
Tych słów kilka wyjaśnienia
Jak powstawał i dlaczego.*

*Jest to owoc ciężkiej pracy
Wyciskającej siódme poty,
Bo mieszkańcy owych wiosek
Chętni byli do roboty.*

*Na warsztatach, w październiku
Pracowali bez wytchnienia,
Bowiem mają aspiracje
Wioski swojej ulepszenia.*

*Ta strategia to zaledwie
Jeden krok do tego celu.
Wszyscy mamy tu świadomość,
Ze tych kroków trzeba wielu.*

*Na początek przedstawimy
Tej strategii zapis treści.
Czyli to, z czego się składa
I co w niej się mieści.*

*Przed szkoleniem
odbyło się spotkanie,
taka wizja lokalna-
tak na rozruszanie.*

*A jeszcze przed wizją
Zadanie domowe:
Analiza zasobów-
Czas pomęczyć głowę.*

*Dokument obszerny,
Pojemność niemała,
Więc koordynatora
Pomoc się przydała.*

*Dzień pierwszy-dwie analizy:
SWOT i potencjału.
Przemiał wsi zasobów
Dogłębnie ... pomatu...*

*Na koniec dnia pierwszego
Nasza wizja wsi:
Czyli jaką by być miała,
Jaką nam się śni.*

*Ostro już zmęczeni-
Było trochę tego,
Skończyliśmy, by wrócić
Dnia już następnego.*

*A cóż to nam przyniósł
Kolejny dzień nowy?
Tego dnia dwa plany:
długo i krótkoterminowy.*

*To chyba by było na tyle
Co do zawartości.
Jeszcze tylko załączniki,
Te dopełnią całości.*

*Wśród nich Grupy Odnowy
Tak jakby ocena...
Kogoś z zewnątrz
więc dająca świeżego spojrzenia*

*Cóż niejeden mógłby spytać:
Po co nam strategia owa?
Mamy gminną, mamy POM-y
Czy potrzebna jeszcze nowa?
TAK! Gdyż ta będzie wyjątkowa!*

*Cóż w tej więc wyjątkowego?
Czym ta będzie się różniła?
Tę właściwie w 100%
Grupa Odnowy Wsi stworzyła.*


*Ta z oddolnych inicjatyw.
Ludzi, co tu zamieszkują.
Odzwierciedla ich pragnienia,
Co by chcieli i co czują.*

*Dodatkowym zaś czynnikiem,
Który skłonił do pisania
Był sam Urząd Marszałkowski,
Pomógł on w podjęciu zdania.*

*Urząd do strategii owych
Tak zachęca, chwali szczerze
No jeszcze finansuje
A jak daj, to się bierze.*

SPIS TREŚCI:

	STRONA
1. WPROWADZENIE	6
2. KARTA DIAGNOZY	7
3. ANALIZA ZASOBÓW	12
4. ANALIZA SWOT	18
5. ANALIZA POTENCJAŁU	22
6. WIZJA WSI	26
7. PROGRAM KRÓTKOTERMINOWY	27
8. PROGRAM DŁUGOTERMINOWY	28



Park ze ścieżką edukacyjną

1. WPROWADZENIE

Niniejszy dokument powstał w wyniku prac zespołu osób członków Grupy Odnowy Wsi - sołectwa Wysocko Wielkie, biorących udział w warsztatach w Gminnym Ośrodku Kultury w Wysocku Wielkim w ramach programu Urzędu Marszałkowskiego Województwa Wielkopolskiego - „Wielkopolska Odnowa Wsi 2013-2020”. Strategia określa drogę do wyznaczonego celu, jakim jest poprawa warunków życia w sołectwie. Służy jego rozwojowi poprzez uporządkowanie działań podejmowanych przez różne grupy społeczności lokalnej. Ma **charakter integracyjny** w stosunku do mieszkańców, organizacji pozarządowych oraz urzędu gminy.

W toku prac nad strategią rozwoju wsi zrealizowano następujące zadania:

- Przeprowadzono analizę zasobów, które uświadomiły grupie, co ma jej wieś, czym dysponuje i jakie znaczenie mają te dobra dla dalszego rozwoju społeczności.
- Przeprowadzono analizę SWOT dla wsi, która określa jej **mocne i słabe** strony, występujące **szanse i zagrożenia** dla jej rozwoju.
- Sformułowano **wizję** hasłową i opisową - opis stanu miejscowości i jej społeczności lokalnej, jaki chcemy osiągnąć.
- Zaproponowano listę kluczowych zadań do realizacji w horyzoncie: krótkoterminowym (1 roku) oraz długoterminowym (10 lat). Oba plany prowadzą do urzeczywistnienia zawartej w strategii wizji, wskazują w jaki sposób i jakimi środkami będziemy starali się ją osiągnąć.



*Grupa Odnowy Wsi w czasie warsztatów opracowania Sołeckiej Strategii Rozwoju.
GOK w Wysocku Wielkim, dnia 19 - 20.X.2018r.*

2. KARTA DIAGNOZY ZAAWANSOWANIA ODNOWY WSI
wraz ze sprawozdaniem z wizji w terenie

Gmina: Ostrów Wlkp.

Sołectwo: Wysocko Wielkie

Liczba mieszkańców: 1005 osób

Faza odnowy	Zakres działań	*	Rozwój organizacyjny	*	Sterowanie rozwojem	*
A Inicjalna	brak działań		istnieje tylko rada sołecka		brak planowania działań w wymiarze całej wsi	
	działania fragment. lub dotyczące wąskiej grupy		rozproszone działania organizacji			
	działania spontaniczne		zawiązana grupa odnowy wsi		opracowanie planu i programu odnowy dla całej wsi	
	porządkowanie wsi					
	projekty startowe (z programu krótkoterminowego)		podjmuje się kroki na rzecz skoordynowania działań organizacji we wsi	x	planowanie w krótkim horyzoncie czasowym	
	przekonywanie mieszkańców do idei odnowy wsi i integrowanie wokół pierwszych przedsięwzięć					

B	Początkowa	różnorodne projekty (z programu długoterminowego) nastawione na usunięcie podstawowych barier i zaspokojenie głównych potrzeb	x	liczna grupa odnowy wsi (skupia przedstawicieli organizacji i instytucji)	systematyczne planowanie działań, (np. roczne plany rzeczowo-finansowe, kalendarze imprez)	
				zawiązane stowarzyszenie na rzecz rozwoju (odnowy) wsi	wykorzystywanie gminnych instrumentów wsparcia	x
C	Zaawansowana	pobudzenie mieszkańców do odnowy własnych posesji		skoordynowane działania organizacji obecnych we wsi	proste instrumenty komunikacji wewnętrznej	x
		projekty jakościowo zmieniające kluczowe obszary życia oraz kształtujące strukturę wsi		„koalicja” organizacji i instytucji na rzecz odnowy wsi	projektowanie działań (projekty) pozyskiwanie środków zewnętrznych	
		projekty wyróżniające wieś, kształtuje się centrum wiejskie		liczne stowarzyszenie odnowy wsi	systematyczne planowanie rozwoju (aktualizowanie planu i programu odnowy wsi)	
		powszechne zaangażowanie mieszkańców w projekty publiczne		animacja aktywności poszczególnych grup mieszkańców	rozwnięta komunikacja wewnętrzna	
		powszechna odnowa prywatnych posesji			promocja wsi	

Całocisowa B	lokalnie oraz regionalnie powiązane ze sobą projekty wywołujące efekt synergiczny (nacisk na tworzenie miejsc pracy)	stowarzyszenie odnowy wsi instytucją rozwoju lokalnego (Centrum Aktywności Lokalnej)	kompleksowe i szczegółowe planowanie przestrzenne	
	ukształtowane „centrum wiejskie”	rozwój wsi oparty na aktywności kluczowych grup mieszkańców (rolników, przedsiębiorców, młodzieży, kobiet) i stowarzyszeń	powszechny udział grup mieszkańców w strategicznym planowaniu rozwoju	
	świadome kształtowanie czynników rozwoju (np. wykorzystania odnawialnych energii)		rozwinięta promocja oraz komunikacja z otoczeniem	
	projekty kreujące „wieś tematyczną”		instrumenty wsparcia działań prywatnych	
	dostosowanie projektów prywatnych do programu odnowy wsi			

Wstaw X gdy spełnia warunek

Sprawozdanie z wizji w terenie

Wizję lokalną przeprowadzono w sołectwie Wysockie Wielkie dnia 19.10.2018r.

Uczestnicy: sołtys i lider GOW – Ryszard Dymny, przedstawiciel Urzędu Gminy - Łukasz Gruchalski

Wysocko Wielkie - sołectwo położone w województwie wielkopolskim, w powiecie ostrowskim, w gminie Ostrow Wielkopolski. Główny szlak komunikacyjny we wsi to droga powiatowa, sieć uzupełniają bitumiczne drogi gminne i gruntowe należące do KOWR. Miejscowość przecina obwodnica Ostrowa Wielkopolskiego. Arterie są oświetlone, ciągi powiatowe z chodnikami. Zabudowę w Wysocku Wielkim stanowią domki jednorodzinne, usytuowane wzdłuż wielu dróg - typ wsi wielodrożnica. Swoiste centrum życia kulturalnego sołectwa stanowi Gminny Ośrodek Kultury wraz z klubem olimpijczyka. W Wysocku Wielkim znajdują się również: sklep spożywczy, market, szkoła podstawowa, przedszkole - prowadzone przez stowarzyszenie, zabytkowy kościół, cmentarz i plebania, park z pałacem wpisanym do rejestru zabytków i odnowiona remiza OSP. Wieś jest zwodociagowana, skanalizowana i w 90% zgazyfikowana. Na terenie miejscowości działają: niesformalizowana Grupa Odnowy Wsi, KGW, OSP oraz Stowarzyszenie Nasze Wysocko. Sołectwo korzysta z funduszu sołeckiego i wsparcia gminy, poprzez którą pozyskuje środki zewnętrzne.

Z przeprowadzonej wizji w terenie sporządzono dokumentację fotograficzną (płyta CD).

Data: 19.10.2018r.

Sporządziły: Ewa Jankowiak, Mirosława Woźniak



Architektura wsi



Gminny Ośrodek Kultury



Ochotnicza Straż Pożarna



Kompleks sportowo-rekreacyjny



Kościół Podwyższenia
Krzyża Świętego z ok. XVI w

3. ANALIZA ZASOBÓW

Analiza zasobów służy uświadomieniu sobie co mamy i określeniu, jakie znaczenie mają te dobra dla dalszego rozwoju wsi. Wynikiem analizy zasobów jest spis dóbr materialnych i niematerialnych będących w posiadaniu społeczności lokalnej, które mogą być wykorzystane obecnie, bądź w przyszłości w realizacji przedsięwzięć odnowy wsi. Analiza zasobów przeprowadzona jest wg ujednoczonego schematu. Znaczenie każdego z zasobów podlega ocenie, która wykorzystywana jest w dalszych analizach.

ANALIZA ZASOBÓW – CZĘŚĆ I					
RODZAJ ZASOBU *		Opis (nazwanie) zasobu jakim wieś dysponuje	Znaczenie zasobu (odpowiednio wstaw X)		
			Małe	Duże	Wyróżniające
PRZYRODNICZY	walory krajobrazu, rzeźby terenu	Teren pagórkowy, pola, łąki i lasy			X
	stan środowiska	Czyste		X	
	walory klimatu	Umiarkowany z częstymi anomaliami		X	
	walory szaty roślinnej	Lasy, łąki, stare dęby - aleja zabytkowa		X	
	cenne przyrodniczo obszary lub obiekty	Park ze starym pałacem, długoletnie dęby, ścieżka edukacyjna w parku			X
	świat zwierzęcy (ostoje, siedliska)	Lisy, sarny		X	
	wody powierzchniowe (cieki, rzeki, stawy)	Stawy przydomowe	X		
	wody podziemne				
	gleby	III do VI		X	
	kopaliny				

	walory geotechniczne				
KULTUROWY	walory architektury	Zwarta zabudowa		X	
	walory przestrzeni wiejskiej publicznej	Gminny Ośrodek Kultury, park, Orlik		X	
	walory przestrzeni wiejskiej prywatnej	Domy jednorodzinne, bloki, posesje zadbane, mieszkania socjalne w pałacu		X	
	zabytki i pamiątki historyczne	Kościół, szkoła, budynek po gorzelnii, pałac, prywatny dworek, zabudowania dworskie oraz spichlerz – własność KOWR			X
	osobliwości kulturowe				
	miejsca, osoby i przedmioty kultu	Przydrożne krzyże, kapliczki, kościół, pamiątkowa tablica przy OSP, tablica przy szkole 700 Lecie Wysocko Wielkie		X	
	święta, odpusty, pielgrzymki	Procesja w Boże Ciało, odpusty w kościele i na cmentarzu			X
	tradycje, obrzędy, gwara	Święcenie potraw, spotkania opłatkowe		X	
	legendy, podania i fakty historyczne				
	przekazy literackie				
	ważne postacie i przekazy historyczne	Szembekowie – dawni właściciele pałacu		X	
	specyficzne nazwy				
	specyficzne potrawy				
	dawne zawody				
zespoły artystyczne, twórcy					

ANALIZA ZASOBÓW – CZĘŚĆ II


RODZAJ ZASOBU	Opis (nazwanie) zasobu jakim wieś dysponuje	Znaczenie zasobu (odpowiednio wstaw X)			
		Małe	Duże	Wyróżniające	
OBIEKTY I TERENY	działki pod zabudowę mieszkaniową	Kilkadziesiąt – częściowo gminne		X	
	działki pod domy letniskowe				
	działki pod zakłady usługowe i przemysł	Kilka - prywatne		X	
	pustostany mieszkaniowe	Prywatne - kilka		X	
	pustostany przemysłowe				
	tradycyjne nieużytkowane obiekty gospodarskie (stodoły, spichlerze, kuźnie, młyny, itp.)	Budynek po byłej Gorzelnii, spichlerz – własność KOWR		X	
INFRASTRUKTURA SPOŁECZNA	plac publicznego spotkań, festynów	Na placu przy GOK		X	
	sale spotkań, świetlice, kluby				
	miejsca uprawiania sportu	Boisko, Orlik, siłownia zewnętrzna		X	
	miejsca rekreacji	Park, plac zabaw, siłownia zewnętrzna		X	
	ścieżki rowerowe, szlaki turystyczne	Ścieżka edukacyjna		X	
	szkoły	Szkoła Podstawowa		X	
	przedszkola	Prowadzone przez Stowarzyszenie Wspierania Edukacji i Rozwoju Wsi Wysocko - Nasze Wysocko			X

	biblioteki	Filia biblioteki gminnej		X	
	placówki opieki społecznej				
	placówki służby zdrowia	Lekarz pierwszego kontaktu – Ostrów Wlkp. Szpital – Ostów Wlkp.		X	
INFRASTRUKTURA TECHNICZNA	wodociąg, kanalizacja	Kanalizacja i wodociąg – 100%		X	
	drogi (nawierzchnia, oznakowanie oświetlenie)	Utwardzone, oświetlone		X	
	chodniki, parkingi, przystanki	Przy drogach gminnych i powiatowych		X	
	sieć telefoniczna i dostępność Internetu	100% zasięg		X	
	telefonii komórkowa	100% zasięg		X	
	inne	Gazyfikacja 90%, 3 elektrownie wiatrowe, stacja elektroenergetyczna dostarczająca prąd do miasta i okolic		X	
ANALIZA ZASOBÓW – CZĘŚĆ III					
RODZAJ ZASOBU		Opis (nazwanie) zasobu jakim wieś dysponuje	Znaczenie zasobu (odpowiednio wstaw X)		
			Małe	Duże	Wyróżniające
GOSPODARKA I ROLNICTWO	miejsca pracy (gdzie, ile?)	Ostrów Wlkp. i Wysocko Wielkie		X	
	znane firmy produkcyjne i zakłady usługowe i ich produkty	Fabryki tłumików, dwa sklepy spożywcze w tym market DINO, kilka zakładów usługowych		X	

	gastronomia				
	miejsca noclegowe				
	gospodarstwa rolne	Kilka gospodarstw rolnych		X	
	uprawy hodowle	Trzoda chlewna, zboże, warzywa, pasieki		X	
	możliwe do wykorzystania odpady produkcyjne	Obornik	X		
	zasoby odnawialnych energii	Solary - kilka	X		
ŚRODKI FINANSOWE I POZYSKIWANIE FUNDUSZY	środki udostępniane przez gminę	Fundusz sołecki			X
	środki wypracowywane	Z organizacji imprezy		X	
MIESZKAŃCY (KAPITAŁ SPOŁECZNY I LUDZKI)	autorytety i znane postacie we wsi	Sołtys, Radny, Proboszcz			X
	krajanie znani w regionie, w kraju i zagranicą				
	osoby o specyficznej lub ważnej dla wiedzy i umiejętnościach, m.in. studenci				
	przedsiębiorcy, sponsorzy	Prywatni (mieszkańcy)		X	
	osoby z dostępem do Internetu i umiejętnościami informatycznych	Dostęp do Internetu ma 70%		X	
	pracownicy nauki				
	związki i stowarzyszenia	Stowarzyszenie „Stowarzyszenie Wspierania Edukacji i Rozwoju Wsi			X

		Wysocko -Nasze Wysocko” przy szkole, GOW, OSP, Ludowy Klub Sportowy Orzeł, Terenowy Klub Olimpijczyka, Towarzystwo Gimnastyczne Sokół			
	kontakty zewnętrzne (np. z mediami)	TV Proart		X	
	współpraca zagraniczna i krajowa	Poprzez gminę			
INFORMACJE DOSTĘPNE O WSI	publikatory, lokalna prasa	Nasz Rynek – tygodnik powiatu Ostrowskiego		X	
	książki, przewodniki	Opisy wsi 700-Lecie Wysocko Wielkie, Quest – O dwóch takich co Wysocko budowali. Zarys dziejów Wysocko Wielkie i Ochotniczej Straży Pożarnej			X
	strony www				

ZASOBY – wszelkie elementy materialne i niematerialne wsi i związanego z nią obszaru, które mogą być wykorzystane obecne badź w przyszłości w realizacji publicznych bądź prywatnych przedsięwzięć odnowy wsi. Zwrócić uwagę na elementy specyficzne i rzadkie (wyróżniające wieś). *Opracowanie: Ryszard Wilczyński*



Zabytkowy budynek po gorzelni

4. ANALIZA SWOT

Analiza SWOT (SWOT – skrót od angielskich słów odpowiadającym silnym i słabym stronom, szansom i zagrożeniom) służy przeanalizowaniu sytuacji obecnej, a także najbliższej przewidywalnej przyszłości pod kątem tego, czym dysponujemy, czego nam brakuje, co nam może pomóc, a czego powinniśmy starać się uniknąć – aby nam nie szkodziło. Wynikiem analizy jest zestawienie atutów (mocne strony), braków (słabe strony), szans i zagrożeń. Pomaga to planować działania, zaspokajać potrzeby, wypełniać braki w sposób realny, w oparciu o zasoby, wykorzystując szanse i wkalkulowując ryzyko zagrożeń lub eliminując je.

<p style="text-align: center;">SILNE STRONY (atuty wewnętrzne)</p>	<p style="text-align: center;">SŁABE STRONY (słabości wewnętrzne)</p>
<ol style="list-style-type: none"> 1. Ciekawe ukształtowanie terenu - sprzyjające rekreacji. J 2. Park z oznakowaną ścieżką edukacyjną i miejscami na odpoczynek - sprzyjające rekreacji. J 3. Bogata oferta Gminnego Ośrodka Kultury i Biblioteki. J 4. Orlik, boisko sportowe i siłownia zewnętrzna sprzyja aktywnemu spędzaniu wolnego czasu. S 5. Zabytkowy kościół parafialny. T 6. Nowoczesny plac przy Gminnym Ośrodku Kultury umożliwiający organizację dużych imprez plenerowych. S 	<ol style="list-style-type: none"> 1. Ziemie o różnorodnej bonitacji od III do VI klasy leżące na różnym terenie - przynoszące słabe dochody. B 2. Nieuregulowany stan prawny zabytkowego kompleksu pałacowego. T 3. Wykorzystanie pałacu na mieszkania socjalne - zły stan techniczny budynku. S 4. Szkoła wymagająca rozbudowy. S 5. Przedszkole wymagające rozbudowy, (bardzo małe sale). S 6. Niewystarczająca integracja mieszkańców. J 7. Pagórkowate ukształtowanie terenu powodujące uciążliwości komunikacyjne zimą. J

<p>7. Kościół i przydrożne kapliczki – miejsca kultu religijnego. T</p> <p>8. Tablice upamiętniające historię wsi. T</p> <p>9. Mieszkańcy kultywujący obrzędy religijne i świeckie - coroczna organizacja procesji Bożego Ciała i lokalne obchody Narodowego Święta Niepodległości 11 listopada. T</p> <p>10. Sformalizowane stowarzyszenie „Wspieranie Edukacji i Rozwoju Wsi Wysocko – Nasze Wysocko”, „Ludowy klub sportowy Orzeł”, „Terenowy Klub Olimpijczyka”, OSP, Towarzystwo Gimnastyczne Sokół. T</p> <p>11. Bogata historia klubu sportowego i OSP. T</p> <p>12. Zawiązana Grupa Odnowy Wsi. T</p> <p>13. Osoby budujące tożsamość wsi, mające wpływ na odzyskiwanie niepodległości między innymi: Hrabia Szembek, Stanisław Stanglewicz. T</p> <p>14. Wieś zwodociągowania, zgazyfikowana i skanalizowana. S</p> <p>15. Wyodrębniony fundusz sołecki. B</p> <p>16. Wydanie Questu o historii sołectwa. T</p> <p>17. Publikacji o historii i tożsamości wsi. T</p> <p>18. Market spożywczo – przemysłowy dobrze zaopatrzoney. J</p>	<p>8. Nowe osiedla wymagające budowy infrastruktury komunalnej. S</p> <p>9. Brak ogólnodostępnej infrastruktury rekreacyjnej dla dzieci. S</p> <p>10. Niewystarczająca współpraca między organizacjami działającymi na terenie sołectwa. J</p> <p>11. Zlokalizowanie dużej fabryki tłumików samochodowych generuje bardzo duży ruch samochodów zwłaszcza ciężarowych. J</p> <p>12. Zabytkowa gorzelnia i spichlerz w stanie zagrożenia zawaleniu. T</p> <p>13. Znacząca część gruntów będąca w dyspozycji KOWR ogranicza dynamiczny rozwój miejscowości. B</p> <p>14. Niewystarczająca komunikacja publiczna. J</p> <p>15. Niewystarczająca oferta zajęć pozalekcyjnych dla dzieci i młodzieży. J</p> <p>16. Częste anomalie pogodowe związane z ukształtowaniem terenu. J</p> <p>17. Stacja przesyłu energii elektrycznej skupiająca wiele linii kablowych wysokiego napięcia schodzących się na terenie wsi, ograniczająca rozbudowę wsi. B</p> <p>18. Niewystarczające oznakowanie wsi. J</p>
--	--

	<p>19. Zniszczone i zdewastowane wiaty przystankowe wymagające remontu. S</p> <p>20. Brak ścieżki rowerowej przebiegającej przez wieś. S</p> <p>21. Słaba wydajność wodociągów w okresie zwiększonego zapotrzebowania na wodę. S</p> <p>22. Stara infrastruktura wodociągowa ulegająca częstym awariom. S</p>
<p>SZANSE (okazje zewnętrzne płynące z otoczenia)</p>	<p>ZAGROŻENIA (zagrożenie płynące z otoczenia)</p>
<p>1. Uczestnictwo w programie Wielkopolska Odnowa Wsi. B</p> <p>2. Rozwój przedsiębiorczości i budowa nowych zakładów pracy w sąsiedztwie przebiegającej obwodnicy. B</p> <p>3. Rozwój budownictwa jednorodzinnego oraz trend do zamieszkiwania podmiejskich wsi - szansą na napływ nowych mieszkańców. J</p> <p>4. Lokalna prasa i telewizja szansą na promocję sołectwa. B</p> <p>5. Dobra współpraca z gminą i powiatem w ramach wnoszonych interpelacji. J</p> <p>6. Możliwość pozyskania środków zewnętrznych poprzez Lokalną Grupę Działania. B</p>	<p>1. Duży ruch na obwodnicy powodujący uciążliwości, emitujący hałas i stwarzający niebezpieczeństwo. J</p> <p>2. Przebiegająca przez sołectwo obwodnica powoduje wyłączenie wielu terenów z możliwości zabudowy mieszkalnej wokół niej. B</p> <p>3. Możliwe włączenie wsi w granice miasta Ostrowa Wielkopolskiego i zanik tradycji rolniczych i wiejskich. B</p> <p>4. Większa konkurencyjność ubiegania się o środki zewnętrzne. B</p>

<p>7. Możliwość pozyskania środków unijnych na rozwój przedsiębiorczości. B</p> <p>8. Oznakowany szlak rowerowy szansą na rozwój rekreacji. J</p>	
---	--

5. ANALIZA POTENCJAŁU ROZWOJOWEGO

Analiza potencjału rozwojowego ma na celu gruntowne przemyślenia nad charakterem i związkami przyczynowo-skutkowymi elementów wcześniej przeprowadzonych analiz. Ma ona pomóc znaleźć faktycznie najważniejsze cele ogólne, wspomagać równomierny, zrównoważony rozwój wsi, poprzez zastosowanie wszystkich sfer życia, które z nich były dotąd słabiej rozwijane, które wymagają szczególnej uwagi, na których można budować przyszłość wsi. Pomaga również doprecyzować sformułowania użyte we wcześniejszych analizach.

Kategorie analizy potencjału rozwojowego (4 sfery/aspekty życia):

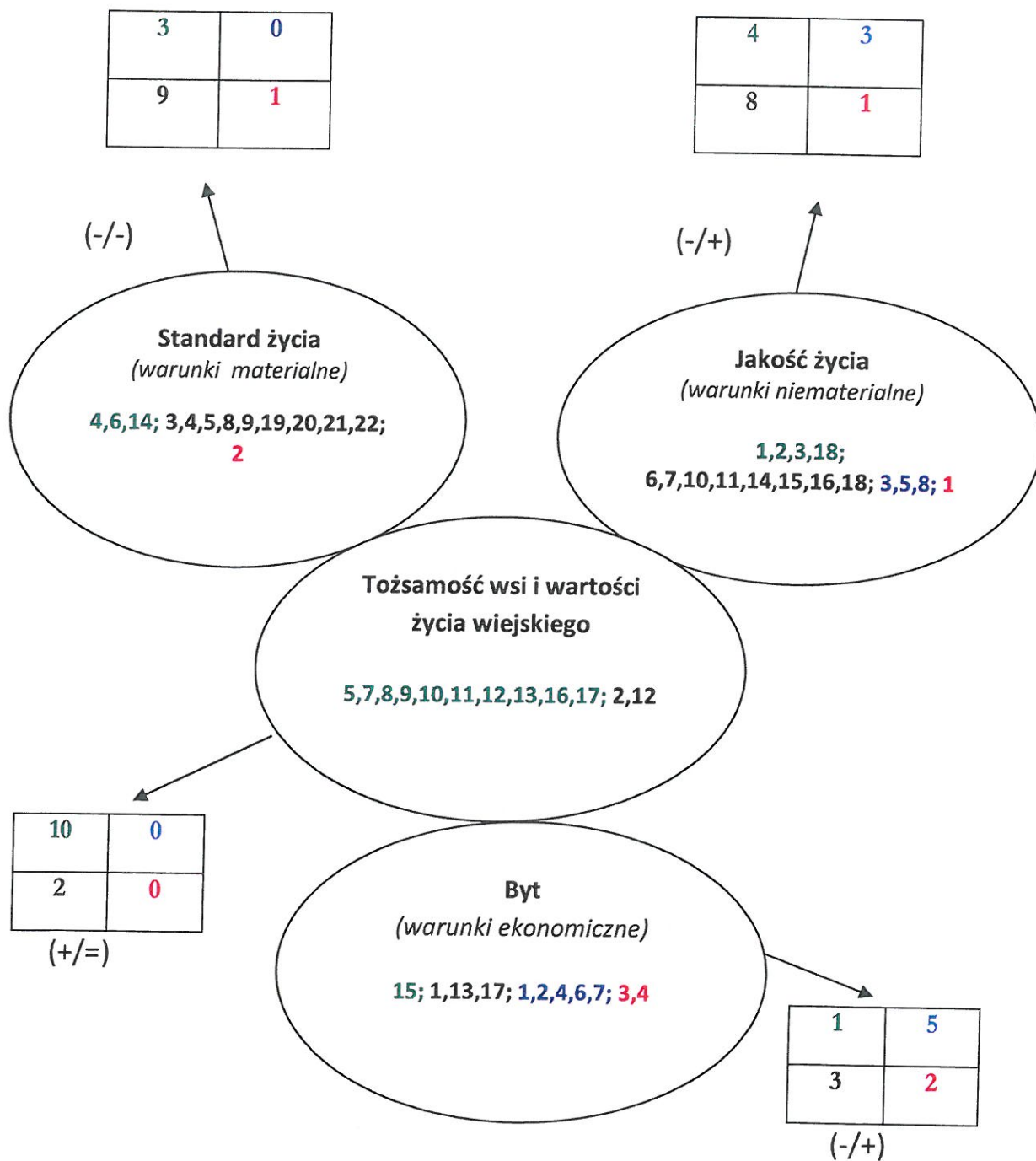
- **Standard życia:** stanowią czynniki materialne, infrastruktura techniczna i społeczna w przestrzeni publicznej (ilość, dostępność i stan), np.: drogi, chodniki, parkingi, oświetlenie uliczne, wodociąg, kanalizacja, sieć telefoniczna, dostęp do Internetu, świetlica, dom kultury, boisko, plac zabaw dla dzieci, przedszkole, szkoła, biblioteka, placówki usługowe, wyposażenie oraz stan posesji i budynków.
- **Jakość życia:** stanowią czynniki niematerialne – tworzą atmosferę między ludźmi np.: relacje sąsiedzkie, współpraca sąsiedzka, życzliwość, akceptacja postaw aktywnych, poczucie współuczestnictwa i współtworzenia, możliwość samorealizacji, oferta kulturalna, edukacyjna, wypoczynku i rekreacji oraz życia społecznego, poziom samoorganizacji społecznej, poczucie bezpieczeństwa, zagrożenia, dostępność komunikacyjna, zaopatrzenie w towary i usługi, stan środowiska, poziom wykształcenia mieszkańców.
- **Byt:** oznacza możliwości ekonomiczne mieszkańców, elementy wpływające na ich możliwości i źródła zarobkowania np.: rozstrzygnięcia planistyczne, wsparcie postaw przedsiębiorczych, zorganizowanie się przedsiębiorców i producentów rolnych, usługi i produkcja, produkty, możliwości pozyskiwania dochodu przez społeczność lokalną na cele publiczne, promocja.

- **Tożsamość wsi, wartości życia wiejskiego:** to jakość niemożliwa do uzyskania w dużym mieście, charakterystyczna dla małych społeczności tj.: kultura, tradycje, obyczaje, gwara, kultywowanie i rozwijanie poczucia wspólnoty, wzorce wychowawcze i więź międzypokoleniowa, uroczystości i rocznice, lokalny kult, pamięć o wybitnych mieszkańcach i wydarzeniach, lokalny, indywidualny styl osadnictwa i budownictwa, krajobraz kulturowy i przyrodniczy, charakterystyczne elementy architektury i urządzenia przestrzeni publicznej, lokalna kuchnia i potrawy.

Wynikiem analizy potencjału rozwojowego jest liczbowe określenie stosunku pozytywów (mocnych stron, zasobów i szans) do negatywów (słabych stron, braków, niedogodności i zagrożeń) w odniesieniu do każdego z czterech aspektów życia. Porównanie propozycji liczbowych ułatwia określenie, które ze sfer życia są świadomie rozwijane, a które traktowane „po macoszemu”, które sfery powinny ten rozwój wspierać.

Analiza potencjału rozwojowego wsi

silne strony	szanse
słabe strony	zagrożenia



Standard: Obszar całościowo na dużym minusie. Silne strony wraz z szansami do słabych stron i zagrożeń w stosunku 3/10. Analizując płaszczyznę z podziałem na obszar wewnętrzny i zewnętrzny, tendencja podobna. Stosunek silnych stron do słabych ujemny 3/9, stosunek szans do zagrożeń 0/1. Największą bolączką mieszkańców sołectwa w tym obszarze jest infrastruktura społeczno–kulturalno–rekreacyjna, wymagająca uzupełnienia i modernizacji. Największym problemem w tym obszarze są fundusze, a szansą na rozwój tej płaszczyzny środki zewnętrzne.

Jakość: Obszar całościowo na niewielkim minusie. Stosunek silnych stron wraz z szansami do słabych stron i zagrożeń 7/9. Analizując płaszczyznę z podziałem na obszar wewnętrzny i zewnętrzny ten drugi przedstawia się lepiej. Wewnętrznie płaszczyzna jakości ujemna, w stosunku silnych stron do słabych 4/8, zewnętrznie szanse do zagrożeń dodatnie w stosunku 3/1. We wsi działa kilka stowarzyszeń lecz działania ich nie są dostatecznie skoordynowane. Zaleca się rozwój i zacieśnianie relacji sąsiedzkich, integrację i aktywizację mieszkańców, włączając wszystkich mieszkańców do czynnego udziału w przedsięwzięciach na rzecz społeczności lokalnej.

Byt: Obszar całościowo na nieznaczny plus. Silne strony wraz z szansami do słabych stron i zagrożeń w stosunku 6/5. W rozbiciu na płaszczyznę wewnętrzną i zewnętrzną ta druga przedstawia się lepiej. Wewnątrz silne strony do słabych – ujemne, w stosunku 1/3, zewnętrznie szanse do zagrożeń dodatnie 5/2. Mieszkańcy czują potrzebę poprawy warunków bytowych. Sołectwo ma taką szansę, upatruje jej w środkach zewnętrznych i rozwoju drobnej przedsiębiorczości. Zaleca się przede wszystkim wsparcie postaw przedsiębiorczych mieszkańców, promocje wsi, jej walorów historycznych i pomoc w pozyskiwaniu środków zewnętrznych.

Tożsamość: Obszar zdecydowanie na plus. Silne strony wraz z szansami do słabych stron i zagrożeń w stosunku 10/2. W rozbiciu na płaszczyznę wewnętrzną i zewnętrzną, ta pierwsza przedstawia się zdecydowanie lepiej. Silne do słabych stron w stosunku 10/2. Zewnętrznie obszar obojętny, szanse do zagrożeń w stosunku 0/0. Mieszkańcy mają silne poczucie przynależności i tożsamości, opartej głównie na dziedzictwie historycznym wsi oraz kultywowaniu tradycji religijnych i świeckich. Zaleca się dalsze kultywowanie owego poczucia przynależności do wspólnoty oraz edukacje w tym zakresie młodego pokolenia, ocalając przed zapomnieniem.

6. **WIZJA WSI:** wyobrażenie stanu docelowego wsi, oddaje zbiorowe marzenia i oczekiwania co do przyszłości, jest realna, bazuje na atutach, nie abstrahuje od barier, wzmacnia czynniki wyróżniające wieś, zawiera dźwignię rozwojową.

Wysocko Wielkie to nowoczesna, a jednocześnie urokliwa i malowniczo położona miejscowość o unikatowym ukształtowaniu terenu, wyróżniającym się spośród innych miejscowości.

Mieszkańcy są życzliwi, tolerancyjni i otwarci, chętnie działają na rzecz swojej małej ojczyzny.

Nowoczesna infrastruktura społeczna, techniczna oraz sportowa poprawia jakość życia – zachęcając tym samym do aktywnego spędzania wolnego czasu.

„Wzgórze Wysockie mlekiem i miodem płynące”



7. PROGRAM KRÓTKO TERMINOWY ODNOWY WSI WYSOCKO WIELKIE NA OKRES 12 m-c

Kluczowy problem	Odpowiedź	Propozycje projektu	Czy na stać na realizację? (tak/nie)		Punktacja	Hierarchia
			Organizacyjnie	Finansowo		
Co nas najbardziej zintegruje	Zacieśnianie więzi międzypokoleniowej	Dzień Babci i Dziadka – spotkanie z seniorami	TAK	TAK	4+2+2=8	III
Na czym nam najbardziej zależy	Integracja mieszkańców	Odkrywamy naszą okolicę – rajd rowerowy	TAK	TAK	1+1+3=5	V
Co nam najbardziej przeszkadza?	Niewystarczająca estetyka wsi	Ekologicznie i zdrowo – akcja sprzątania wsi	TAK	TAK	2+3+5=10	II
Co najbardziej zmieni nasze życie?	Budowa miejsca spotkań i rekreacji	Miejsce bezpiecznej zabawy i rekreacji – budowa placu zabaw dla najmłodszych	TAK	NIE	5+5+4=14	I
Co nam przyjdzie najłatwiej?	Organizacja potyczek sportowych	Orty Okolicy – międzysołecki turniej sportowy	TAK	TAK	3+4+1=8	IV
Na realizację jakiego projektu planujemy pozyskać środki zewnętrzne? Z jakich źródeł	Miejsce bezpiecznej zabawy i rekreacji – budowa placu zabaw dla najmłodszych - pozyskanie środków z Wielkopolskiej Odnowa Wsi					

8. PROGRAM DŁUGOTERMINOWY ODNOWY WSI - WYSOCKO WIELKIE
Wizja wsi (hasłowa): „Wzgórze Wysockie mlekiem i miodem płynące”

I. Plan rozwoju		II. Program rozwoju	
1. CELE	2. Co nam pomoże osiągnąć cele? (zasoby, silne strony, szanse)	3. Co nam może przeszkodzić? (słabe strony, zagrożenia)	Projekty przedsięwzięcia jakie wykonamy?
Co trzeba osiągnąć aby urzeczywistnić wizję naszej wsi?	ZASOBY których użyjemy	BARIERY słabe strony jakie wyeliminujemy, zagrożenia jakich unikniemy	
A. TOŻSAMOŚĆ WSI I WARTOŚCI ŻYCIA WIEJSKIEGO			
1. Budowanie tożsamości kulturowo-historycznej	Park, boisko sportowe, sala GOK, Kościół, mieszkańcy kultywujący obrzędy religijne, społecznicy	Niewielkie zaangażowanie mieszkańców	1.1 Wyznaczenie i budowa ścieżki historycznej w parku 1.2. Kultywowanie „Podkociołka” 1.3. Kultywowanie tradycji zrywania kaczora 1.4. Wydanie publikacji obejmującej historię miejscowości oraz zasłużonych mieszkańców

				<p>1.5 Spotkania opłatkowe</p> <p>1.6 Spotkania majowe przy figurce</p> <p>1.7 Uzupełnienie tablic informacyjnych o walorach przyrodniczych na ścieżce przyrodniczej</p> <p>1.8 Wystawa fotograficzna „Wysocko w latach minionych”</p> <p>1.9 Spotkania różańcowe</p> <p>1.10 Wspólne sołeckie wyplatanie wieńca dożynkowego</p> <p>1.11 Spotkanie z literaturą</p> <p>1.12 Nazewnictwo nowych ulic odnoszące się do historii wsi</p>
--	--	--	--	---

B. STANDARD ŻYCIA				
<p>1. Poprawa i rozwój infrastruktury publicznej edukacyjnej i technicznej z poprawą bezpieczeństwa</p>	<p>Aktywni mieszkańcy, grupy i stowarzyszenia funkcjonujące w sołectwie</p>	<p>Współpraca z gminą i powiatem, możliwość pozyskania środków</p>	<p>Bariera formalno-prawna, niewystarczające środki finansowe</p>	<p>1.1 Rozbudowa szkoły i przedszkola 1.2 Budowa ścieżki rowerowej 1.3 Budowa i utwardzenie dróg na nowo powstających osiedlach 1.4 Budowa infrastruktury wodociągowej i kanalizacyjnej na nowo powstających osiedlach 1.5 Budowa oświetlenia ulicznego na nowo powstających osiedlach 1.6 Wymiana wiat przystankowych 1.7 Remont infrastruktury wodociągowej 1.8 Zakup wozu bojowego dla OSP</p>

				<p>1.9 Instalacja monitoringu wizyjnego na głównej ścieżce edukacyjnej w parku i boisku sportowym</p> <p>1.10 Budowa placu zabaw na kompleksie sportowym</p> <p>1.11 Wyznaczenie miejsca spotkań i montaż wiaty przy kompleksie sportowo-rekreacyjnym</p> <p>1.12 Montaż spowalniaczy w ciągu ulicy Zapłocie</p>
C.JAKOŚĆ ŻYCIA				
1. Wzrost poziomu zaangażowania i współdziałania mieszkańców, zwiększenie integracji społecznej	Mieszkańcy, liderzy, grupy i stowarzyszenia działające na terenie wsi	Atrakcyjne położenie miejscowości, Orlik, Boisko sportowe, miejsca spotkań	Niewystarczające zaangażowanie i uczestnictwo mieszkańców	<p>1.1 Organizacja i udział w turniejach wsi</p> <p>1.2 Organizacja rajdów rowerowych</p> <p>1.3 Organizacja i udział w zawodach strażackich oraz sportowych</p> <p>1.4 Organizacja biegów</p>

				<p>1.5 Organizacja wycieczek krajoznawczych</p> <p>1.6 Spotkania z wybitnymi sportowcami</p> <p>1.7 Organizacja półkolonii dla dzieci i młodzieży</p>
<p>2. Edukacja i zdobywanie nowych umiejętności przez mieszkańców, zwiększenie poczucia bezpieczeństwa</p>	<p>Aktywni mieszkańcy, GOK</p>	<p>Stowarzyszenia działające na terenie wsi, współpraca z gminą i Gminnym Ośrodkiem Kultury, OSP, LZS, Klub Olimpijczyka, Rada Sołecka</p>	<p>Niewystarczające zaangażowanie i uczestnictwo mieszkańców</p>	<p>2.1 Szkolenia członków OSP</p> <p>2.2 Kursy pierwszej pomocy dla mieszkańców</p> <p>2.3 Pogadanki nt. Bezpiecznej pracy na roli, bezpiecznego ogrzewania mieszkań, nowych i ekologicznych źródeł energii</p> <p>2.4 Organizacja i udział mieszkańców w Ogólnopolskim Turnieju Wiedzy Pożarniczej</p>

3. Poprawa wizerunku wsi	Ulice i posesje, zaangażowani społecznicy	Współpraca z gminą i powiatem	Niewystarczające środki finansowe, niewystarczające zaangażowanie mieszkańców	<p>3.1 Jednolite oznakowanie ulic i posesji</p> <p>3.2 Zakup wyposażenia do bieżącego utrzymania i pielęgnacji zieleni</p> <p>3.3 Zakup sadzonek i uzupełnienie zieleni</p> <p>3.4. Bieżące utrzymanie zieleni – wykaszanie poboczy, utrzymanie zarastających chodników</p> <p>3.5 Wymiana tablic informacyjnych</p>
D.BYT				
1. Promocja i rozwój wsi	Dostęp do internetu, wyróżniające miejsca Wysocka Wielkiego	fundusz sołecki, środki zewnętrzne	Niewystarczające środki finansowe	<p>1.1. Szkolenia związane z pozyskiwaniem środków zewnętrznych dla rolników i mieszkańców</p> <p>1.2 Zakup gadżetów promujących wieś</p> <p>1.3 Udział w rozgrywkach sportowych i turniejach promujących i rozstrawiających sołectwo</p>

				<p>1.4 Wydanie folderu promującego sołectwo</p> <p>1.5 Pozyskanie gruntów, wyznaczenie i uzbrojenie nowych terenów inwestycyjnych.</p> <p>1.6 Rozbudowa strony internetowej sołectwa</p> <p>1.7 Utworzenie i promocja produktu lokalnego</p>
--	--	--	--	--

PLAN DŁUGOTERMINOWY zawiera opis planowanych zadań inwestycyjnych i przedsięwzięć aktywizujących społeczność lokalną w okresie co najmniej 10 lat od dnia przyjęcia odnowy miejscowości, w kolejności wynikającej z przyjętych priorytetów rozwoju wsi. Plan ten powinien obejmować i wykorzystywać atuty oraz zasoby wsi eliminując bariery zewnętrzne i wewnętrzne.

Analiza potencjału, analiza SWOT, wizja, plan długo i krótkoterminowy (elementy strategii) należy sukcesywnie - w miarę potrzeb aktualizować, uzupełniać i rozszerzać. Wszelkie zmiany dokonywane w analizach skutkują automatycznie koniecznością wprowadzenia zmian w pozostałych elementach strategii.

*Plan ten jest ambitny,
Trudny, my to wiemy.
Lecz my też ambitni,
Więc... zrealizujemy.
Małymi kroczkami
Tip topem do celu,
Bo takim sposobem
Dochodziło wielu.
Mamy chęć, to podstawa.
Wiemy jak i co.
I jak w tej piosence:
„Bo jak nie my, to kto?”*

**Przedstawiciele Grupy Odnowy Wsi – Wysocko Wielkie
uczestniczący w przygotowaniu dokumentu:**

1. Adrianna Szulc
2. Ryszard Dymny
3. Wojciech Krawczyk
4. Joanna Wojciechowska

Moderatorzy odnowy wsi:

1. Ewa Jankowiak
2. Mirosława Woźniak

Załączniki:

1. Listy obecności na warsztatach sołeckich.
2. Oświadczenia w sprawie zgody na wykorzystanie wizerunku uczestników warsztatów.
3. Dokumentacja zdjęciowa z przeprowadzonej wizji terenowej oraz warsztatów sołeckich (płyta CD lub inny równoważny nośnik elektroniczny).

Podpisy przedstawicieli Grupy Odnowy Wsi – Wysocko Wielkie
uczestniczący w przygotowaniu dokumentu:

1. *Adrianna Szulc*
2. *Dzimir Myszecki*
3. *Wojciech Krawczyk*
4. *Joanna Wojciechowska*
5.
6.

Podpis moderatorów odnowy wsi:

1. *Jankowiak Ewa*
2. *Wolnicki Mirosław*

Załączniki:

1. Listy obecności na warsztatach sołeckich.
2. Oświadczenia w sprawie zgody na wykorzystanie wizerunku uczestników warsztatów.
3. Dokumentacja zdjęciowa z przeprowadzonej wizji terenowej oraz warsztatów sołeckich (płyta CD lub inny równoważny nośnik elektroniczny).

Podpisy przedstawicieli Grupy Odnowy Wsi – Wysocko Wielkie
uczestniczący w przygotowaniu dokumentu:

1. *Adrianna Szulc*
2. *Dymy Ryśwałd*
3. *WOJCIECH KRAWCZYK*
4. *Joanna Kojaczkowska*
5.
6.

Podpis moderatorów odnowy wsi:

1. *Jankowiak Awa*
2. *Worwick Mrosta*

Załączniki:

1. Listy obecności na warsztatach sołeckich.
2. Oświadczenia w sprawie zgody na wykorzystanie wizerunku uczestników warsztatów.
3. Dokumentacja zdjęciowa z przeprowadzonej wizji terenowej oraz warsztatów sołeckich (płyta CD lub inny równoważny nośnik elektroniczny).

**Oświadczenie
ws. zgody na wykorzystanie wizerunku**

Ja niżej podpisany/a (*imię i nazwisko*)

.....*Adrianna Szulc*.....

wyrażam zgodę na wykorzystanie mojego wizerunku na wszelkich polach eksploatacji przez administratora danych osobowych, którym jest Marszałek Województwa z siedzibą Urzędu Marszałkowskiego Województwa Wielkopolskiego w Poznaniu przy al. Niepodległości 34, 61-714 Poznań, w związku z realizacją samorządowego programu „Wielkopolska Odnowa Wsi 2013 – 2020”.

Adrianna Szulc
.....
(podpis)

Poświadczam: zgodność
odpisu z oryginałem

dnia2018...-10- 2 9

Jankowski Awo



**Oświadczenie
ws. zgody na wykorzystanie wizerunku**

Ja niżej podpisany/a (*imię i nazwisko*)

..... *Ryszard Dymny*

wyrażam zgodę na wykorzystanie mojego wizerunku na wszelkich polach eksploatacji przez administratora danych osobowych, którym jest Marszałek Województwa z siedzibą Urzędu Marszałkowskiego Województwa Wielkopolskiego w Poznaniu przy al. Niepodległości 34, 61-714 Poznań, w związku z realizacją samorządowego programu „Wielkopolska Odnowa Wsi 2013 – 2020”.

..... *Dymny*
(podpis)

Poświadczam zgodność
odpisu z oryginałem

dnia ..2018..-10-29
Jankowiak Awo

**Oświadczenie
ws. zgody na wykorzystanie wizerunku**

Ja niżej podpisany/a (*imię i nazwisko*)

.....
Joanna Wojciechowska.....

wyrażam zgodę na wykorzystanie mojego wizerunku na wszelkich polach eksploatacji przez administratora danych osobowych, którym jest Marszałek Województwa z siedzibą Urzędu Marszałkowskiego Województwa Wielkopolskiego w Poznaniu przy al. Niepodległości 34, 61-714 Poznań, w związku z realizacją samorządowego programu „Wielkopolska Odnowa Wsi 2013 – 2020”.

.....
Joanna Wojciechowska
(podpis)

Poświadczam zgodność
odpisu z oryginałem

dnia*2018-10-29*.....

Jankowski A

**Oświadczenie
ws. zgody na wykorzystanie wizerunku**

Ja niżej podpisany/a (imię i nazwisko)

.....
WOJCIECH KRAWCZYK

wyrażam zgodę na wykorzystanie mojego wizerunku na wszelkich polach eksploatacji przez administratora danych osobowych, którym jest Marszałek Województwa z siedzibą Urzędu Marszałkowskiego Województwa Wielkopolskiego w Poznaniu przy al. Niepodległości 34, 61-714 Poznań, w związku z realizacją samorządowego programu „Wielkopolska Odnowa Wsi 2013 – 2020”.

.....
(podpis)

Poświadczam zgodność
odpisu z oryginałem

dnia 2018 -10- 29

Jankowski Awo

WYSECKO WIELKIE

1	Dymny Ryszard	Ryszard
2	Janiak Edm.	Janiak
3	Melik Stawomir	Melik
4	Dobrowz Michal	Dobrowz
5	Pyszawa Marcin	Pyszawa
6	Nalorcu Tomasz	Nalorcu
7	Knychata Mieczyslaw	Knychata
8	Matyszkiewicz Edward	Matyszkiewicz
9	Beker Marian	Beker
10	Rude Andrzej	Rude
11	Adrianna Senuk	Adrianna Senuk
12	Kmicien Henryk	Kmicien
13	Tranowicz Stanislaw	Tranowicz

SOŁTYS
 wsi Wysecko Wielkie
 Ryszard Dymny 279

Sołecka strategia rozwoju – warsztaty
w ramach programu „Wielkopolska Odnowa Wsi 2013–2020”
Gmina: Ostrów Wlkp. Sołectwo: WYSOCKO WIELKIE
Miejscowość Wysocko Wielkie – Gminny Ośrodek Kultury dn. 19.10.2018r.

**Lista obecności
uczestników warsztatów sołeckich**

Oświadczam, że zapoznałem/am się z zasadami przetwarzania danych osobowych, które zostały przedstawione poniżej.

Lp.	NAZWISKO	IMIĘ	SOŁECTWO/Miejscowość	Zgoda	PODPIS
1.	Szulc	Adrianna	Wysocko Wielkie	Wyrażam zgodę na przetwarzanie moich danych osobowych w celu opracowania sołeckiej strategii rozwoju.	Adrianna Szulc
2.	Dymny Ryszard	Ryszard	Wysocko Wielkie	Wyrażam zgodę na przetwarzanie moich danych osobowych w celu opracowania sołeckiej strategii rozwoju.	Rym
3.	Wgłeciońska	Joanna	Wysocko Wielkie	Wyrażam zgodę na przetwarzanie moich danych osobowych w celu opracowania sołeckiej strategii rozwoju.	Joanna
4.	Krawczyk	Wojciech	Wysocko Wielkie	Wyrażam zgodę na przetwarzanie moich danych osobowych w celu opracowania sołeckiej strategii rozwoju.	Wojciech Krawczyk

Poświadczam zgodność
odpisu z oryginałem

St. 1/2 data ...2018...:10:2.9
Sulowski 1 600

5.			Wyrazam zgodę na przetwarzanie moich danych osobowych w celu opracowania sołeckiej strategii rozwoju.	
----	--	--	---	--

W związku z przetwarzaniem Pani/Pana danych osobowych informujemy, że:

1. Administratorem danych osobowych jest Marszałek Województwa z siedzibą Urzędu Marszałkowskiego Województwa Wielkopolskiego w Poznaniu przy al. Niepodległości 34, 61-714 Poznań.
2. Pani/Pana dane osobowe są przetwarzane w celach:
 - 1) opracowania sołeckiej strategii rozwoju, w ramach samorządowego programu „Wielkopolska Odnowa Wsi 2013-2020”;
 - 2) archiwizacji.
3. Pani/Pana dane osobowe przetwarzamy w związku z Pani/Pana zgodą oraz w związku z wykonaniem obowiązku prawnego ciążącym na administratorze.
4. W sprawach związanych z przetwarzaniem danych osobowych prosimy o kontakt z Inspektorem ochrony danych osobowych, Departament Organizacyjny i Kadr, Urząd Marszałkowski Województwa Wielkopolskiego w Poznaniu, al. Niepodległości 34, 61-714 Poznań, e-mail: inspektor.ochrony@umww.pl.
5. Pani/Pana dane osobowe będą przetwarzane bezterminowo zgodnie z Instrukcją Kancelaryjną.
6. Podanie danych osobowych jest warunkiem umownym, a ich niepodanie skutkuje brakiem możliwości udziału Pani/Pana przy opracowaniu sołeckiej strategii rozwoju.
7. Przysługuje Pani/Panu prawo cofnięcia zgody na przetwarzanie danych oraz prawo do usunięcia danych osobowych.
8. Przysługuje Pani/Panu prawo do dostępu do danych osobowych, ich sprostowania lub ograniczenia przetwarzania.
9. Przysługuje Pani/Panu prawo wniesienia skargi do organu nadzorczego.
10. Pani/Pana dane osobowe nie są przetwarzane w sposób zautomatyzowany w celu podjęcia jakiegolwiek decyzji.

MIEJSCE: GOK - Wysocko Wielkie

DATA: 19.10.2018r.

Sporządził: Ewa Jankowiak; Mirosława Woźniak
(podpisy moderatorów odnowy wsi)

Ewa Jankowiak

Solecka strategia rozwoju – warsztaty
w ramach programu „Wielkopolska Odnowa Wsi 2013 – 2020”
Gmina: Ostrów Wlkp. Sołectwo: *HKS.C.K.C. WIELKIE*
Miejscowość Wysocko Wielkie – Gminny Ośrodek Kultury dn. 20.10.2018r.

**Lista obecności
uczestników warsztatów sołeckich**

Oświadczam, że zapoznałem/am się z zasadami przetwarzania danych osobowych, które zostały przedstawione poniżej.

Lp.	NAZWISKO	IMIĘ	SOŁECTWO/Miejscowość	Zgoda	PODPIS
1.	<i>Adrianus Seule</i>	<i>Adrianus</i>	<i>Wysocko Wielkie</i>	Wyrażam zgodę na przetwarzanie moich danych osobowych w celu opracowania sołeckiej strategii rozwoju.	<i>Adrianus Seule</i>
2.	<i>Krawczyk</i>	<i>Wojciech</i>	<i>Wysocko Wielkie</i>	Wyrażam zgodę na przetwarzanie moich danych osobowych w celu opracowania sołeckiej strategii rozwoju.	<i>Krzysztof Wojcik</i>
3.	<i>Dymny</i>	<i>Ryszard</i>	<i>Wysocko Wielkie</i>	Wyrażam zgodę na przetwarzanie moich danych osobowych w celu opracowania sołeckiej strategii rozwoju.	<i>Rydy</i>
4.				Wyrażam zgodę na przetwarzanie moich danych osobowych w celu opracowania sołeckiej strategii rozwoju.	

5.			Wyrażam zgodę na przetwarzanie moich danych osobowych w celu opracowania sołeckiej strategii rozwoju.
----	--	--	---

W związku z przetwarzaniem Pani/Pana danych osobowych informujemy, że:

1. Administratorem danych osobowych jest Marszałek Województwa z siedzibą Urzędu Marszałkowskiego Województwa Wielkopolskiego w Poznaniu przy al. Niepodległości 34, 61-714 Poznań.
2. Pani/Pana dane osobowe są przetwarzane w celach:
 - 1) opracowania sołeckiej strategii rozwoju, w ramach samorządowego programu „Wielkopolska Odnowa Wsi 2013-2020”;
 - 2) archiwizacji.
3. Pani/Pana dane osobowe przetwarzamy w związku z Pani/Pana zgodą oraz w związku z wykonaniem obowiązku prawnego ciążącym na administratorze.
4. W sprawach związanych z przetwarzaniem danych osobowych prosimy o kontakt z Inspektorem ochrony danych osobowych, Departament Organizacyjny i Kadr, Urząd Marszałkowski Województwa Wielkopolskiego w Poznaniu, al. Niepodległości 34, 61-714 Poznań, e-mail: inspektor.ochrony@umww.pl.
5. Pani/Pana dane osobowe będą przetwarzane bezterminowo zgodnie z Instrukcją Kancelaryjną.
6. Podanie danych osobowych jest warunkiem umownym, a ich niepodanie skutkuje brakiem możliwości udziału Pani/Pana przy opracowaniu sołeckiej strategii rozwoju.
7. Przystępuje Pani/Panu prawo cofnięcia zgody na przetwarzanie danych oraz prawo do usunięcia danych osobowych.
8. Przystępuje Pani/Panu prawo do dostępu do danych osobowych, ich sprostowania lub ograniczenia przetwarzania.
9. Przystępuje Pani/Panu prawo wniesienia skargi do organu nadzorczego.
10. Pani/Pana dane osobowe nie są przetwarzane w sposób zautomatyzowany w celu podjęcia jakiegokolwiek decyzji.

MIEJSCE: GOK – Wysocko Wielkie

DATA: 20.10.2018r.

Sporządził:
(podpisy moderatorów odnowy wsi)

Jankowiak G; Białek M

Poświadczam zgodność
odpisu z oryginałem

2

du. A.2 dnia 2018-10-29

Jankowiak G

PROTOKÓŁ

z Zebrania Wiejskiego mieszkańców sołectwa Wysocko Wielkie
odbytego w dniu 11.11.2018r.

Celem zebrania jest przyjęcie uchwały do Sołeckiej Strategii Rozwoju Wsi Wysocko Wielkie do programu „Wielkopolska Odnowa Wsi 2013-2020”

W zebraniu uczestniczyło 15 mieszkańców sołectwa.

W zebraniu uczestniczyli ponadto:

1. _____
2. _____
3. _____
4. _____

Zebranie otworzył Ryszard Dymny i zaproponował przyjęcie następującego porządku obrad:

1. *Otwarcie zebrania i poinformowanie mieszkańców o jego celu oraz uchwalenie porządku dziennego obrad.*
2. *Wybór Przewodniczącego Zebrania Wiejskiego, protokolanta, Komisji Uchwał i Wniosków.*
3. *Dyskusja nad przedłożonymi materiałami*
4. *Przyjęcie uchwały do Sołeckiej Strategii Rozwoju wsi Wysocko Wielkie*
5. *Wolne głosy i wnioski.*
6. *Zakończenie.*

* - niepotrzebne skreślić

Przebieg Zebrania Wiejskiego

Ad 1. Zebranie Wiejskie otworzył Ryszard Dymny,
który poinformował obecnych o celu zebrania oraz przedstawił
przybyłych gości.

Ad 2. Na przewodniczącego Zebrania Wiejskiego zgłoszono następujących
kandydatów: Ryszard Dymny

W wyniku jawnego głosowania na funkcję tę wybrano Ryszard Dymny

Protokolantem wybrano Adrianę Seule

Wybrano Komisję Uchwał i Wniosków w następującym składzie:

Mieczysław Knychalski, Sławomir Molik i
Dariusz Micholala

Protokół Komisji Uchwał i Wniosków stanowi załącznik do niniejszego
protokołu.

Nie powołano Komisji Uchwał i Wniosków.

Ad. 3. W dyskusji na przedłożonych materiałach wymienionych poruszono:

Ad. 4. Następnie w drodze jawnego głosowania przyjęto następujące wnioski

Ad. 5. Głosownie nad uchwałą do Sołeckiej Strategii Rozwoju Wsi Wysocko Wielkie do programu „Wielkopolska Odnowa Wsi 2013-2020”

J Strategia Rozwoju Wsi Wysocko Wielkie
do programu „Wielkopolska Odnowa Wsi 2013-2020”
została przyjęta jednogłośnie.

Ad. 6. Uchwałę przyjęto jednogłośnie.

Ad.7. Uchwała stanowi załącznik do Zebrania Wiejskiego

Ad.8. Zgłoszono następujące problemy:

Ad. 9 . Przewodniczący Zebrania Wiejskiego podziękował wszystkim za przybycie i na tym zakończył obrady.

Protokół sporządzono w dwóch egzemplarzach

Adriana Szulc
Protokolant

SOŁTYS
wsi Wysocko Wielkie
Ryszard Dymny

Dymny
Przewodniczący
Zebrania Wiejskiego