

**U C H W A Ł A Nr IV/41/2019**  
**Rady Gminy Ostrów Wielkopolski**  
**z dnia 6 lutego 2019 r.**

*w sprawie zatwierdzenia Sołeckiej Strategii Rozwoju Wsi Chruszczyny.*

Na podstawie art. 18 ust. 2 pkt 6 ustawy z dnia 8 marca 1990 r. o samorządzie gminnym /Dz. U. z 2018 r., poz. 994 z późn. zm./ uchwala się, co następuje:

§ 1. Zatwierdza się Sołecką Strategię Rozwoju Wsi Chruszczyny przyjętą uchwałą Nr 1 Zebrania Wiejskiego Sołectwa Chruszczyny z dnia 8 stycznia 2019 r. stanowiącą załącznik do niniejszej uchwały.

§ 2. Wykonanie uchwały powierza się Wójtowi Gminy Ostrów Wielkopolski.

§ 3. Uchwała wchodzi w życie z dniem podjęcia.



PRZEWODNICZĄCY  
Rady Gminy

*Piotr Śniegowski*

## UZASADNIENIE

W związku z ogłaszaniem przez Zarząd Województwa Wielkopolskiego konkursami „Pięknie Wielkopolska Wieś” oraz „Odnowa Wsi Szansą dla Aktywnych Sołectw” w ramach Programu Wielkopolska Odnowa Wsi 2013-2020, przy ocenie wniosków o dofinansowanie przedsięwzięć dodatkowe punkty zdobywają sołectwa posiadające Sołecką Strategię Rozwoju Wsi, opracowaną przez przedstawicieli Grupy Odnowy Wsi. Jednym z wymaganych załączników do wniosku o dofinansowanie w ramach ww. konkursów jest Sołecka Strategia Rozwoju Wsi zatwierdzana przez Radę Gminy.

Powyższa strategia zostanie wykorzystana przy aplikowaniu o dofinansowanie ze środków zewnętrznych w ramach innych programów wymagających opracowań strategicznych dla obszaru planowanego do objęcia wspieraniem.



Województwo Wielkopolskie  
Piotr Kłoszczak

Załącznik  
do Uchwały Nr IV/41/2019  
Rady Gminy Ostrów Wielkopolski  
z dnia 6 lutego 2019 r.

Uchwała Nr 1  
Zebrania Wiejskiego w CHRUSZCZYNACH  
z dnia 08.01.2019.

w sprawie przyjęcia Strategii Rozwoju Wsi CHRUSZCZYNY  
do programu „Wielkopolska Odnowa Wsi 2013-2020”.

Na podstawie § 13 ust. 2 Statutu Sołectwa – Zebranie Wiejskie uchwala co następuje:

§ 1

Przyjmuje się strategię Rozwoju Wsi CHRUSZCZYNY  
do Programu „Wielkopolska Odnowa Wsi 2013-2020” – sporządzoną w październiku 2018 r.  
przez przedstawicieli Grupy Odnowy Wsi z udziałem moderatorów.


§ 2

Wykonanie uchwały powierza się Przewodniczącemu Zebrania Wiejskiego.

§ 3

Uchwała wchodzi w życie z dniem jej podjęcia.

Przewodniczący Zebrania Wiejskiego




PRZEWODNICZĄCY  
Rady Gminy

  
Piotr Śniegowski



# SOŁECKA STRATEGIA ROZWOJU WSI CHRUSZCZYNY

*Gmina Ostrów Wlkp.*



Dokument sporządzony przez przedstawicieli  
Grupy Odnowy Wsi:

*Donata Litwin*

*Bogusława Gręda*

*Tomasz Bielawski*

*Julia Wierzyk*

z udziałem moderatorów:

*Ewa Jankowiak*

*Mirosława Woźniak*

Październik 2018 rok

*Nim zagłębisz się w lekturę  
Dokumentu oto tego  
Tych słów kilka wyjaśnienia  
Jak powstawał i dlaczego.*

*Jest to owoc ciężkiej pracy  
Wyciskającej siódme poty,  
Bo mieszkańcy owych wiosek  
Chętni byli do roboty.*

*Na warsztatach, w październiku  
Pracowali bez wytchnienia,  
Bowiem mają aspirację  
Wioski swojej ulepszenia.*

*Ta strategia to zaledwie  
Jeden krok do tego celu.  
Wszyscy mamy tu świadomość,  
Ze tych kroków trzeba wielu.*

*Na początek przedstawimy  
Tej strategii zapis treści.  
Czyli to, z czego się składa  
I co w niej się mieści.*

*Przed szkoleniem  
odbyło się spotkanie,  
taka wizja lokalna-  
tak na rozruszanie.*

*A jeszcze przed wizją  
Zadanie domowe:  
Analiza zasobów-  
Czas pomęczyć głowę.*

*Dokument obszerny,  
Pojemność niemata,  
Wiec koordynatora  
Pomoc sie przydala.*

*Dzien pierwszy-dwie analizy:  
SWOT i potencjalu.  
Przemial wsi zasobow  
Doglebnie ... pomatu...*

*Na koniec dnia pierwszego  
Nasza wizja wsi:  
Czyli jaka by byc miata,  
Jaka nam sie sni.*

*Ostro juz zmeczeni-  
Bylo troche tego,  
Skończyliśmy, by wrócić  
Dnia juz następnego.*

*A cóż to nam przynióst  
Kolejny dzien nowy?  
Tego dnia dwa plany:  
dlugo i krótkoterminowy.*

*To chyba by bylo na tyle  
Co do zawartosci.  
Jeszcze tylko zalaczniki,  
Te dopełnia calosci.*

*Wśród nich Grupy Odnowy  
Tak jakby ocena...  
Kogos z zewnatrz,  
wiec dajaca swiezego spojrzenia*

*Cóż niejeden mógłby spytać:  
Po co nam strategia owa?  
Mamy gminną, mamy POM-y  
Czy potrzebna jeszcze nowa?  
TAK! Gdyż ta będzie wyjątkowa!*

*Cóż w tej więc wyjątkowego?  
Czym ta będzie się różniła?  
Te właśnie w 100%  
Grupa Odnowy Wsi stworzyła.*

*Ta z oddolnych inicjatyw.  
Ludzi, co tu zamieszkują.  
Odzwierciedla ich pragnienia,  
Co by chcieli i co czują.*

*Dodatkowym zaś czynnikiem,  
Który skłonił do pisania  
Był sam Urząd Marszałkowski,  
Pomógł on w podjęciu zdania.*

*Urząd do strategii owych  
Tak zachęca, chwali szczerze  
No jeszcze finansuje  
A jak daj, to się bierze.*

SPIS TREŚCI:

	STRONA
1. WPROWADZENIE	6
2. KARTA DIAGNOZY	7
3. ANALIZA ZASOBÓW	12
4. ANALIZA SWOT	22
5. ANALIZA POTENCJAŁU	26
6. WIZJA WSI	30
7. PROGRAM KRÓTKOTERMINOWY	31
8. PROGRAM DŁUGOTERMINOWY	32



*Oznakowany szlak rowerowy „Dookoła powiatu ostrowskiego”*



## 1. WPROWADZENIE

Niniejszy dokument powstał w wyniku prac zespołu osób członków Grupy Odnowy Wsi - sołectwa Chruszczyzny, biorących udział w warsztatach w Gminnym Ośrodku Kultury w Wysocku Wielkim w ramach programu Urzędu Marszałkowskiego Województwa Wielkopolskiego - „Wielkopolska Odnowa Wsi 2013-2020”. Strategia określa drogę do wyznaczonego celu, jakim jest poprawa warunków życia w sołectwie. Służy jego rozwojowi poprzez uporządkowanie działań podejmowanych przez różne grupy społeczności lokalnej. Ma **charakter integracyjny** w stosunku do mieszkańców, organizacji pozarządowych oraz urzędu gminy.

W toku prac nad strategią rozwoju wsi zrealizowano następujące zadania:

- Przeprowadzono analizę zasobów, które uświadomiły grupie, co ma jej wieś, czym dysponuje i jakie znaczenie mają te dobra dla dalszego rozwoju społeczności.
- Przeprowadzono analizę SWOT dla wsi, która określa jej **mocne i słabe** strony, występujące **szanse i zagrożenia** dla jej rozwoju.
- Sformułowano **wizję** hasłową i opisową - opis stanu miejscowości i jej społeczności lokalnej, jaki chcemy osiągnąć.
- Zaproponowano listę kluczowych zadań do realizacji w horyzoncie: krótkoterminowym (1 roku) oraz długoterminowym (10 lat). Oba plany prowadzą do urzeczywistnienia zawartej w strategii wizji, wskazują w jaki sposób i jakimi środkami będziemy starali się ją osiągnąć.



*Grupa Odnowy Wsi w czasie warsztatów opracowania Sołeckiej Strategii Rozwoju.  
GOK w Wysocku Wielkim, dnia 19 - 20.X.2018r.*



**2. KARTA DIAGNOZY ZAAWANSOWANIA ODNOWY WSI**  
wraz ze sprawozdaniem z wizji w terenie

Gmina: Ostrów Wlkp.

Sołectwo: Chruszczyń

Liczba mieszkańców: 255 osób

Faza odnowy	Zakres działań	*	Rozwój organizacyjny	*	Sterowanie rozwojem	*
	brak działań		istnieje tylko rada sołecka		brak planowania działań w wymiarze całej wsi	
	działania fragment. lub dotyczące wąskiej grupy		rozproszone działanie organizacji			
A Inicjalna	działania spontaniczne		zawiązana grupa odnowy wsi	x	opracowanie planu i programu odnowy dla całej wsi	
	porządkowanie wsi					
	projekty startowe (z programu krótkoterminowego)		podejmuje się kroki na rzecz skoordynowania działań organizacji we wsi		planowanie w krótkim horyzoncie czasowym	x
	przekonywanie mieszkańców do idei odnowy wsi i integrowanie wokół pierwszych przedsięwzięć					

SOŁECKA STRATEGIA ROZWOJU – CHRUSZCZYŃY wypracowana przez GOW  
na warsztatach w ramach programu UMWW „Wielkopolska Odnowa Wsi 2013-2020”

B Początkowa	różnorodne projekty (z programu długoterminowego) nastawione na usunięcie podstawowych barier i zaspokojenie głównych potrzeb	x	liczna grupa odnowy wsi (skupia przedstawicieli organizacji i instytucji)	systematyczne planowanie działań, (np. roczne plany rzeczowo-finansowe, kalendarze imprez)	
			zawiązane stowarzyszenie na rzecz rozwoju (odnowy) wsi	wykorzystywanie gminnych instrumentów wsparcia	x
	pobudzenie mieszkańców do odnowy własnych posesji		skoordynowane działanie organizacji obecnych we wsi	proste instrumenty komunikacji wewnętrznej	
C Zaawansowana	projekty jakościowo zmieniające kluczowe obszary życia oraz kształtujące strukturę wsi		„koalicja” organizacji i instytucji na rzecz odnowy wsi	projektowanie działań (projekty)	
				pozyskiwanie środków zewnętrznych	
	projekty wyróżniające wieś, kształtuje się centrum wiejskie		liczne stowarzyszenie odnowy wsi	systematyczne planowanie rozwoju (aktualizowanie planu i programu odnowy wsi)	
	powszechne zaangażowanie mieszkańców w projekty publiczne		animacja aktywności poszczególnych grup mieszkańców	rozwinięta komunikacja wewnętrzna	
powszechna odnowa prywatnych posesji		promocja wsi			

D Całościowa	lokalnie oraz regionalnie powiązane ze sobą projekty wywołujące efekt synergiczny (nacisk na tworzenie miejsc pracy)		stowarzyszenie odnowy wsi instytucją rozwoju lokalnego (Centrum Aktywności Lokalnej)		kompleksowe i szczegółowe planowanie przestrzenne	
	uksztalowane „centrum wiejskie”		rozwój wsi oparty na aktywności kluczowych grup mieszkańców (rolników, przedsiębiorców, młodzieży, kobiet) i stowarzyszeń		powszechny udział grup mieszkańców w strategicznym planowaniu rozwoju	
	świadome kształtowanie czynników rozwoju (np. wykorzystania odnawialnych energii)			rozwinęta promocja oraz komunikacja z otoczeniem		
	projekty kreujące „wieś tematyczną”			instrumenty wsparcia działań prywatnych		
	dostosowanie projektów prywatnych do programu odnowy wsi					

Wstaw X gdy spełnia warunek



### Sprawozdanie z wizji w terenie

Wizję lokalną przeprowadzono w sołectwie Chruszczyzny dnia 19.10.2018r.

Uczestnicy: sołtys i lider GOW –Donata Litwin, przedstawiciel Urzędu Gminy Łukasz Gruchalski

**Chruszczyzny** - sołectwo położone w województwie wielkopolskim, w powiecie ostrowskim, w gminie Ostrów Wielkopolski. Główny szlak komunikacyjny w Chruszczynach to droga krajowa nr 36 do Sulmierzyc, oświetlona, z częściowym chodnikiem. Poza arterią krajową jest też droga powiatowa i drogi gminne, w większości utwardzone, oświetlone, jednak wymagające odcinkami modernizacji. Zabudowę w Chruszczynach stanowią przede wszystkim zabudowania gospodarcze, przy głównym szlaku komunikacyjnym w formie zwartej, miejscami jedynie występuje zabudowa rozproszona. Swoistym centrum integrującym mieszkańców jest świetlica wiejska, wyremontowana ze środków UE. Do spotkań „pod chmurką” wykorzystywany jest teren wokół niej, zagospodarowany dzięki funduszom UMWW. We wsi znajdują się także: plac zabaw, boisko, remiza OSP. Wieś wyróżnia rezerwat przyrody z cennym drzewostanem dębów szypułkowych. Sołectwo jest zwodociągowane, zgazyfikowane, jednak brakuje kanalizacji. W Chruszczynach funkcjonują: niesformalizowana Grupa Odnowy Wsi, KGW oraz OSP, LZS - piłkarski klub sportowy. Sołectwo korzysta z funduszu sołeckiego i wsparcia gminy, poprzez którą pozyskuje środki zewnętrzne.

Z przeprowadzonej wizji w terenie sporządzono dokumentację fotograficzną (płyta CD).

Data: 19.10.2018r.

Sporządzili: Ewa Jankowiak, Mirosława Woźniak



Architektura wsi



Świetlica wiejska



Liczne zabytkowe budynki



Miejsce spotkań i rekreacji  
mieszkańców



Miejsce kultu religijnego

### 3. ANALIZA ZASOBÓW

Analiza zasobów służy uświadomieniu sobie co mamy i określeniu, jakie znaczenie mają te dobra dla dalszego rozwoju wsi. Wynikiem analizy zasobów jest spis dóbr materialnych i niematerialnych będących w posiadaniu społeczności lokalnej, które mogą być wykorzystane obecnie, bądź w przyszłości w realizacji przedsięwzięć odnowy wsi. Analiza zasobów przeprowadzona jest wg ujednoliconego schematu. Znaczenie każdego z zasobów podlega ocenie, która wykorzystywana jest w dalszych analizach.

ANALIZA ZASOBÓW – CZĘŚĆ I					
RODZAJ ZASOBU *		Opis (nazwanie) zasobu jakim wieś dysponuje	Znaczenie zasobu (odpowiednio wstaw X)		
			Małe	Duże	Wyróżniające
PRZYRODNICZY	walory krajobrazu, rzeźby terenu	Chruszczyny położone są na Nizinie Odolanowskiej na skraju Wysoczyzny Koźmińsko- Krotoszyńskiej. Położenie śródlądne – na dużej polanie, w zlewni rzeki Kuroch - Rów Orpiszewski, pola uprawne oraz bliskość lasu wytwarza urokliwy rzadko spotykany widok. Największa pod względem obszaru miejscowość w gminie Ostrów Wielkopolski – 20,71 km <sup>2</sup> , ok. 3 km <sup>2</sup> pola i łąki, pozostały obszar to lasy.		X	
	stan środowiska	Czyste środowisko, czyste powietrze zwłaszcza w okresie wiosny i lata. Bliskość lasów zwłaszcza sosnowych (dobroczynne dla zdrowia olejki eteryczne w lasach sosnowych).		X	

walory klimatu	Klimat umiarkowany, przewaga wiatrów zachodnich. Położenie śródlądowe powoduje wytworzenie się specyficznego, niepowtarzalnego mikroklimatu z licznymi zastoiskami zimnego powietrza (tzw. mrozowiska).		X	
walory szaty roślinnej	Gleby zróżnicowane - od północy (skraj Wysoczyzny Koźmińskiej) klasy III (pszenno-buraczane) przechodzące w gleby słabe VI klasy (żytnie, słabe). Elementy klimatu, gleba oraz zasoby wody stwarzają warunki do rozwoju szaty roślinnej. W uprawach polowych przeważają zboża paszowe, kukurydza.		X	
cenne przyrodniczo obszary lub obiekty	Lasy są bardzo zróżnicowane pod względem drzewostanu. Od strony Biadek przeważają lasy liściaste z licznymi drzewami pomnikowymi oraz założony w 1963 r. rezerwat przyrody „Dąbrowa koło Biadek Krotoszyńskich” (okazałe dęby, buki, jarzęby, graby oraz sosny). Pozostałe to lasy mieszane z przewagą sosny. Ciekawe i zróżnicowane jest także podszycie leśne i runo leśne (borówka czarna, jeżyna, malina oraz grzyby). Obszar NATURA 2000		X	
świat zwierzęcy (ostoje, siedliska)	Lasy są ostoją dla wielu gatunków ptaków. Niewątpliwą atrakcją są			X



		bociany czarne, żurawie, sowy, dzięcioły. Spotkać można także płazy: żaby, jaszczurki oraz gady			
	wody powierzchniowe (cieki, rzeki, stawy)	Niski stan wód gruntowych, panujące susze spowodowały okresowe wyschnięcie cieków wodnych		x	
	wody podziemne				
	gleby	Gleby zróżnicowane		x	
	kopaliny				
	walory geotechniczne				
<b>KULTUROWY</b>	walory architektury	Zabudowa zwarta przy drodze powiatowej i drogach gminnych			
	walory przestrzeni wiejskiej publicznej	Świetlica wiejska – dobrze wyposażona, z ogrzewaniem gazowym i klimatyzacją, altanka, zagospodarowane - ładne otoczenie świetlicy i remizy OSP. Kaplica w budynku przedszkolnym. Plac zabaw z małym parkiem wypoczynkowym. Boisko sportowe piłkarskie – w trakcie budowy. Tzw. „grzybek-Wigwam” turystyczny – w lesie (własność Lasów Państwowych).		x	
	walory przestrzeni wiejskiej prywatnej	Budynek drewniany XIX wiek, budynek poszkolny –XIX wiek, budynek prywatny wpisany w rejestr zabytków XIX wiek. Budynek nr 2 wpisany w rejestr zabytków –		x	

		w czasie II wojny miejsce zamordowania Rydla i jego córki (niemiecki sklepikarz-prowadzący sklep w okresie międzywojennym). Tragedia ta była jedną z przyczyn wysiedlenia wszystkich Polaków i osiedlenia Niemców (bał doków).			
	zabytki i pamiątki historyczne	Głaz w lesie z napisem w języku niemieckim – śmierć leśniczego Otto Lutze.			x
	osobliwości kulturowe				
	miejsca, osoby i przedmioty kultu	Trzy krzyże przydrożne – dwa przedwojenne, jeden upamiętniający 2000 rok. Kapliczki – św. Floriana ufundowana przez strażaków na Jubileusz 50-lecia założenia OSP (figurkę ufundował ks. Hieronim Kowalski), kapliczka Matki Bożej Fatimskiej (ufundowana przez Matki Różańcowe – pamiątka nawiedzenia parafii przez figurę MBF). Krzyż „Bestrego” w lesie przy trakcie odolanowskim z 1860 roku.			x
	święta, odpusty, pielgrzymki	Odprawiane przez mieszkańców w kaplicy „Miłosierdzia Bożego” nabożeństwa majowe, różańcowe. Spotkanie „opłatkowe” w świetlicy wiejskiej – wspólne śpiewanie kołęd.			x

	tradycje, obrzędy, gwara	Święcenie potraw, plectenie wieńca dożynkowego. Gwiazdory i kolędujący Trzej Królowie.			x
	legendy, podania i fakty historyczne	Według ustnych przekazów nazwa wsi pochodzi od Żyda Chrusta mającego karczmę przy trakcie kurochowskim. Inny przekaz mówi, że nazwa wsi pochodzi od dużej ilości Chrustu, który zbierano w otaczających podmokłą polanę lasach.			x
	przekazy literackie	Monografia opracowana na „Jubileusz 70-lecia OSP Chruszczyń” – Zygmunt Lubieniecki i Sylwester Kłaskała		x	
	ważne postacie i przekazy historyczne	Opracowanie jw. „Rys historyczny wsi Chruszczyń” rozdział I zamieszczony na stornie Gminy Ostrów Wielkopolski – zakładka sołectwa – historia.		x	
	specyficzne nazwy	Palczew – nazwa od leśniczego Palschow, Kamionkia – leśniczówka, borowina – Leśniczówka. Nazwy łąk – wyrębiska, staw, poryby. Nazwy pól – parcele, pioski, żbite.		x	
	specyficzne potrawy	Smażone sery, czarne kluski (ciuliki), pyry w łupach + gzik		x	
	dawne zawody				

	zespoły artystyczne, twórcy				
<b>ANALIZA ZASOBÓW – CZĘŚĆ II</b>					
RODZAJ ZASOBU	Opis (nazwanie) zasobu jakim wieś dysponuje	Znaczenie zasobu (odpowiednio wstaw X)			
		Małe	Duże	Wyróżniające	
<b>OBIEKTY I TERENY</b>	działki pod zabudowę mieszkaniową	Prywatne znajdujące się w „planie zagospodarowania przestrzennego”		X	
	działki pod domy letniskowe	Prywatne znajdujące się w „planie zagospodarowania przestrzennego”		X	
	działki pod zakłady usługowe i przemysł	Prywatne znajdujące się w „planie zagospodarowania przestrzennego”		X	
	pustostany mieszkaniowe	Budynki jednorodzinne o różnym stanie – 4 szt.		X	
	pustostany przemysłowe				
	tradycyjne nieużytkowane obiekty gospodarskie (stodoły, spichlerze, kuźnie, młyny, itp.)	Zabudowania porolnicze 2 szt.		X	
<b>INFRASTRUKTURA SPOŁECZNA</b>	plac publicznego spotkań, festynów	Świetlica wiejska z terenem przyległym + altanka, boisko sportowe (w trakcie budowy), plac zabaw (konieczna wymiana urządzeń, Wigwam-Grzybek w lesie własność Lasów Państwowych.		X	
	sale spotkań, świetlice, kluby	Świetlica wiejska, kaplica, Grzybek		X	

	miejsca uprawiania sportu	Boisko piłkarskie w trakcie budowy – przewidywany termin otwarcia – wiosna 2019		x	
	miejsca rekreacji	Konieczność budowy nowego placu zabaw i urządzeń do ćwiczeń rekreacyjnych dla dorosłych		x	
	ścieżki rowerowe, szlaki turystyczne	Szlak rowerowy (czerwony) dookoła powiatu ostrowskiego KOD POS-102. Szlak rowerowy „Dąbrowy Krotoszyńskie” (zielone). Questing „Historia i przyroda na Chruszczynowych drogach” – opracowanie LGD Okno Południowej Wielkopolski, Dariusz Pryczak, Sylwester Klaskała		x	
	szkoły	Brak dzieci dowożone do szkoły w Daniszynie		x	
	przedszkola				
	biblioteki				
	placówki opieki społecznej				
	placówki służby zdrowia	Lekarz Rodzinny w Daniszynie		x	
INFRASTRUKTURA TECHNICZNA	wodociąg, kanalizacja	Wodociąg, kanalizacja burzowa, gaz sieciowy, oczyszczalnie ścieków (prydomowe)		x	
	drogi (nawierzchnia, oznakowanie oświetlenie)	Droga powiatowa – w kierunku Ostrowa po modernizacji, kierunku Chwaliszewa – stan fatalny. Drogi gminne: do świetlicy		x	

		asfaltowa, sołtysia – tłuczniówka. Oświetlenie – dobre			
	chodniki, parkingi, przystanki	Chodniki do wymiany (stare płytki), przystanek murowany – malowany w miarę potrzeb		X	
	sieć telefoniczna i dostępność Internetu	Sieć telefonii stacjonarnej – coraz mniejsze znaczenie. Telefonia komórkowa z różnych sieci. Dostęp do Internetu – Internet radiowy, zanikający stacjonarny, z telefonii komórkowej		X	
	telefonía komórkowa	Telefonia komórkowa z różnych sieci		X	
	inne				
<b>ANALIZA ZASOBÓW – CZĘŚĆ III</b>					
RODZAJ ZASOBU		Opis (nazwanie) zasobu jakim wieś dysponuje	Znaczenie zasobu (odpowiednio wstaw X)		
			Małe	Duże	Wyróżniające
<b>GOSPODARKA I ROLNICTWO</b>	miejsca pracy (gdzie, ile?)	Głównie utrzymanie z gospodarstw rolnych		X	
	znane firmy produkcyjne i zakłady usługowe i ich produkty				
	gastronomia				
	miejsca noclegowe				
	gospodarstwa rolne	Uprawy związane z hodowlą: zboża, kukurydza, zanikająca uprawa ziemniaków		X	
	uprawy hodowle	Hodowla tradycyjna – trzoda, bydło mleczne, opasy		X	

	możliwe do wykorzystania odpady produkcyjne	Drewno opałowe z lasu tzw. zbierunka (chrust)		x	
	zasoby odnawialnych energii				
ŚRODKI FINANSOWE I POZYSKIWANIE FUNDUSZY	środki udostępniane przez gminę	Fundusz sołecki, dofinansowanie przez Wójta na imprezy integracyjne. Środki LGD + udział w projektach np. nasadzenia, Wielkopolska Odnowa Wsi (dofinansowanie do budowy części parkingu)		x	
	środki wypracowywane	Czyny społeczne mieszkańców, dochód z wieczorków		x	
MIESZKAŃCY ( KAPITAŁ SPOŁECZNY I LUDZKI)	autorytety i znane postacie we wsi	Sołtys, prezesi i zarządy OSP, LZS, Zarząd KGW		x	
	krajanie znani w regionie, w kraju i zagranicą				
	osoby o specyficznej lub ważnej dla wiedzy i umiejętnościach, m.in. studenci	Panie z KGW o zdolnościach kulinarnych i manualnych			x
	przedsiębiorcy, sponsorzy				
	osoby z dostępem do Internetu i umiejętnościach informatycznych	Dostęp do Internetu, sieć radiowa, komórkowa i sporadycznie łącza przewodowe telefoniczne. Internet zainstalowany jest w każdej posesji.		x	
	pracownicy nauki				
	związki i stowarzyszenia	OSP – zarejestrowana LZS Błękitni Chruszczyzny – zarejestrowany KGW – brak rejestracji, Grupa odnowy Wsi		x	

	kontakty zewnętrzne (np. z mediami)	Z lokalną prasą i telewizją		x	
	współpraca zagraniczna i krajowa	Współpraca z sąsiednimi sołectwami – np. Turnieje Wsi, Qltura 21, Szkoła Podstawowa Daniszyn, Przedszkole Daniszyn, Nadleśnictwo Krotoszyn.		x	
INFORMACJE DOSTĘPNE O WSI	publikatory, lokalna prasa	Strona Urzędu Gminy, Informator Gminny – gazeta wydawana przez Bibliotekę Gminną, Quest- „Historia i przyroda na chruszczynowych drogach”		x	
	książki, przewodniki	Przewodniki turystyczne: szlak rowerowy (czerwony) dookoła powiatu ostrowskiego KOD POS-102, szlak rowerowy „Dąbrowy Krotoszyńskie”, Krotoszyńskie Dąbrowy (zielony). Questing „Historia i przyroda na chruszczynowych drogach” – opracowanie LGD Okno Południowej Wielkopolski, Dariusz Pryczak Sylwester Kląskała		x	
	strony www				

**ZASOBY** – wszelkie elementy materialne i niematerialne wsi i związanego z nią obszaru, które mogą być wykorzystane obecnie badź w przyszłości w realizacji publicznych bądź prywatnych przedsięwzięć odnowy wsi. Zwrócić uwagę na elementy specyficzne i rzadkie (wyróżniające wieś). *Opracowanie: Ryszard Wilczyński*



#### 4. ANALIZA SWOT

Analiza SWOT (SWOT – skrót od angielskich słów odpowiadającym silnym i słabym stronom, szansom i zagrożeniom) służy przeanalizowaniu sytuacji obecnej, a także najbliższej przewidywalnej przyszłości pod kątem tego, czym dysponujemy, czego nam brakuje, co nam może pomóc, a czego powinniśmy starać się uniknąć – aby nam nie szkodziło. Wynikiem analizy jest zestawienie atutów (mocne strony), braków (słabe strony), szans i zagrożeń. Pomaga to planować działania, zaspokajając potrzeby, wypełniać braki w sposób realny, w oparciu o zasoby, wykorzystując szanse i wkalkulowując ryzyko zagrożeń lub eliminując je.

<p style="text-align: center;"><b>SILNE STRONY</b> (atuty wewnętrzne)</p>	<p style="text-align: center;"><b>SŁABE STRONY</b> (słabości wewnętrzne)</p>
<p>1. Cicha spokojna wieś otoczona lasami, teren sprzyjający rekreacji – obszar Natura 2000. T</p> <p>2. Kilka cennych przyrodniczo okazów drzewostanu dębów. T</p> <p>3. Ostoja ptactwa na terenie naszego sołectwa – walor przyrodniczy wsi. J</p> <p>4. Bonitacja gleb sprzyjająca uprawom. B</p> <p>5. Rezerwat przyrody „Dąbrowa koło Biadek Krotoszyńskich” - mieszczący się na terenie sołectwa. T</p> <p>6. Zwarta zabudowa sprzyjająca integracji. J</p> <p>7. Świetlica wiejska jako miejsce integracji. S</p>	<p>1. Zwierzyna leśna niszcząca uprawy, obniżająca zbiory. B</p> <p>2. Niewystarczająca oferta edukacyjno - kulturalna. J</p> <p>3. Budynek OSP wymagający modernizacji. S</p> <p>4. Niewystarczająco wyposażony plac zabaw. S</p> <p>5. Brak placówki oświatowej (przedszkole, szkoła). S</p> <p>6. Brak kanalizacji sanitarnej. S</p> <p>7. Niewystarczający zasięg internetu i telefonii komórkowej. S</p>

<p>8. Na terenie sołectwa zawiązana GOW, funkcjonująca OSP. T</p> <p>9. Wiele zabudowań prywatnych wpisanych do ewidencji zabytków. T</p> <p>10. Wieś rolnicza o zadbanych zabudowaniach. S</p> <p>11. Pamiątka historyczna – głaz upamiętniający śmierć zasłużonego leśniczego. T</p> <p>12. Przydrożne krzyże i kapliczki – miejsce kultywowania obrzędów religijnych. T</p> <p>13. Kultywowanie obrzędów religijnych i świeckich. T</p> <p>14. Żywa historia powstania wsi. T</p> <p>15. Specyficzne nazwy - obszarów wsi. T</p> <p>16. Mieszkańcy o specyficznych zdolnościach (kulinarnych, rzeźbiarskich, poeta).T</p> <p>17. Oznakowany szlak rowerowy. J</p> <p>18. Opracowany Quest – rozślawiający sołectwo. B</p> <p>19. Wieś zwodociągowana. S</p> <p>20. Wieś zgazyfikowana. S</p> <p>21. Wyodrębniony fundusz sołecki. B</p>	
--	--

<p>22. Na terenie sołectwa Ludowy Zespół Sportowy – Błękitni – osiągnięcia sportowe. T</p> <p>23. Autorytety: sołtys, Zarząd OSP, KGW. T</p> <p>24. Sklep Spożywczo –przemysłowy. J</p> <p>25. Na terenie sołectwa działają trzy mikroprzedsiębiorstwa. B</p>	
<p style="text-align: center;"><b>SZANSE</b> (okazje zewnętrzne płynące z otoczenia)</p>	<p style="text-align: center;"><b>ZAGROŻENIA</b> (zagrożenie płynące z otoczenia)</p>
<p>1. Dobra współpraca z Gminą i Powiatem. S</p> <p>2. Rozwój światłowodu. S</p> <p>3. Bliska lokalizacja większych aglomeracji – Ostów Włkp., Krotoszyn – miejsce pracy. B</p> <p>4. Duża oferta kulturalno-edukacyjna w większych aglomeracjach miejskich (ostrów Włkp., Wrocław, Krotoszyn, Poznań). J</p> <p>5. Lokalna prasa i strona Gminna – szansą na promocję wsi. B</p> <p>6. Dobra współpraca z ościennymi sołectwami – wymiana doświadczeń. J</p> <p>7. Współpraca z Nadleśnictwem Krotoszyn. J</p>	<p>1. Niezadawalający stan dróg powiatowych i gminnych. S</p> <p>2. Niewystarczająca infrastruktura dróg powiatowych (chodniki). S</p> <p>3. Duża konkurencyjność w pozyskiwaniu środków zewnętrznych/unijnych. B</p>

<p>8. Możliwość pozyskania środków zewnętrznych w ramach programów (GOW, PROW, WRPO). B</p> <p>9. Funkcjonująca LGD – Okno Południowej Wielkopolski - możliwość pozyskania środków finansowych na rozpoczęcie działalności gospodarczej oraz na rozwój istniejącego przedsiębiorstwa. B</p> <p>10. Możliwość korzystania z oferty edukacyjno-kulturalno-rekreacyjnej LGD. J</p>	
---	--

## 5. ANALIZA POTENCJAŁU ROZWOJOWEGO

Analiza potencjału rozwojowego ma na celu gruntowne przemyślenia nad charakterem i związkami przyczynowo-skutkowymi elementów wcześniej przeprowadzonych analiz. Ma ona pomóc znaleźć faktycznie najważniejsze cele ogólne, wspomagać równomierny, zrównoważony rozwój wsi, poprzez zastosowanie wszystkich sfer życia, które z nich były dotąd słabiej rozwijane, które wymagają szczególnej uwagi, na których można budować przyszłość wsi. Pomaga również doprecyzować sformułowania użyte we wcześniejszych analizach.

### Kategorie analizy potencjału rozwojowego ( 4 sfery/aspekty życia):

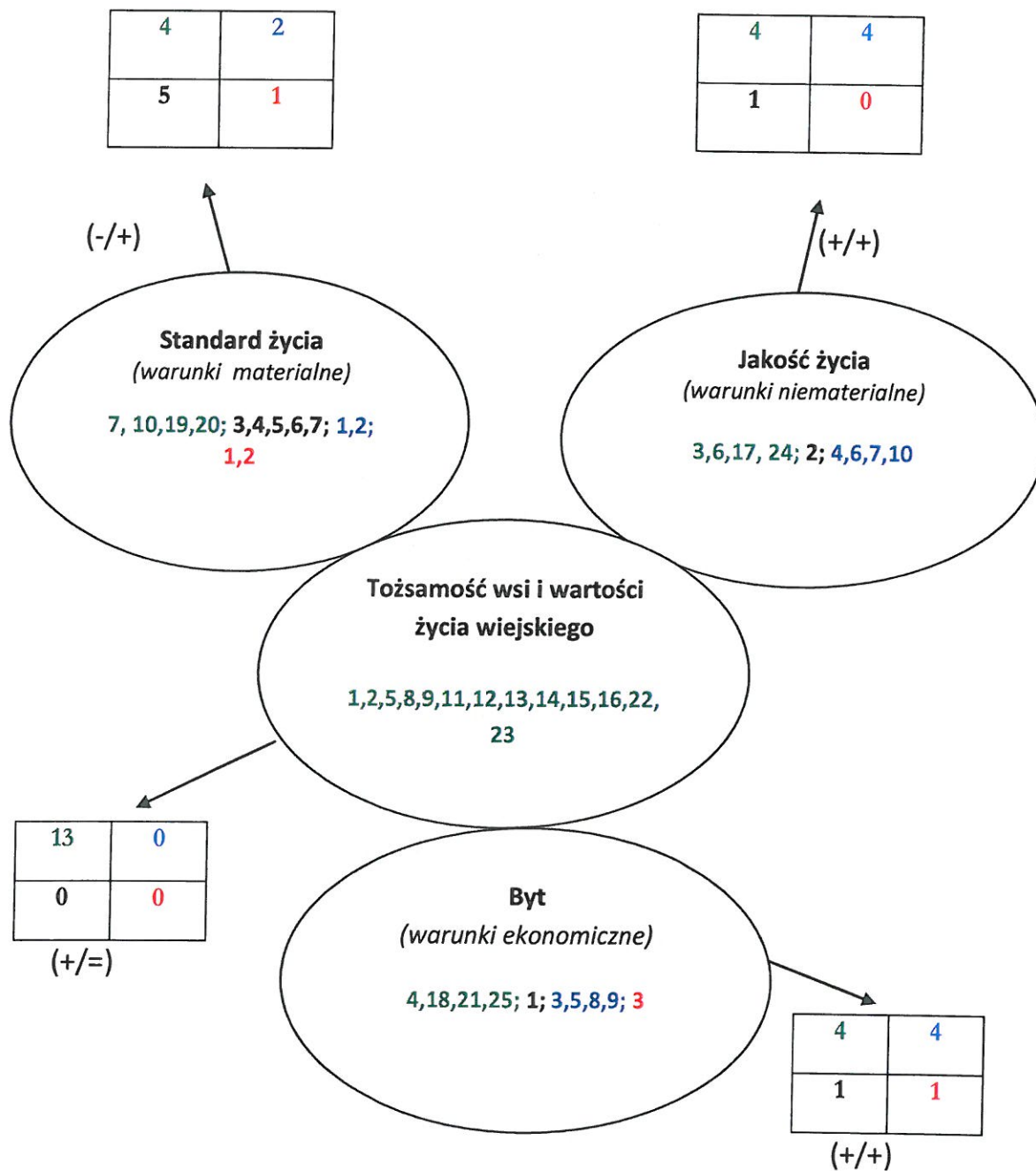
- **Standard życia:** stanowią czynniki materialne, infrastruktura techniczna i społeczna w przestrzeni publicznej (ilość, dostępność i stan), np.: drogi, chodniki, parkingi, oświetlenie uliczne, wodociąg, kanalizacja, sieć telefoniczna, dostęp do Internetu, świetlica, dom kultury, boisko, plac zabaw dla dzieci, przedszkole, szkoła, biblioteka, placówki usługowe, wyposażenie oraz stan posesji i budynków.
- **Jakość życia:** stanowią czynniki niematerialne – tworzą atmosferę między ludźmi np.: relacje sąsiedzkie, współpraca sąsiedzka, życzliwość, akceptacja postaw aktywnych, poczucie współuczestnictwa i współtworzenia, możliwość samorealizacji, oferta kulturalna, edukacyjna, wypoczynku i rekreacji oraz życia społecznego, poziom samoorganizacji społecznej, poczucie bezpieczeństwa, zagrożenia, dostępność komunikacyjna, zaopatrzenie w towary i usługi, stan środowiska, poziom wykształcenia mieszkańców.
- **Byt:** oznacza możliwości ekonomiczne mieszkańców, elementy wpływające na ich możliwości i źródła zarobkowania np.: rozstrzygnięcia planistyczne, wsparcie postaw przedsiębiorczych, zorganizowanie się przedsiębiorców i producentów rolnych, usługi i produkcja, produkty, możliwości pozyskiwania dochodu przez społeczność lokalną na cele publiczne, promocja.

- **Tożsamość wsi, wartości życia wiejskiego:** to jakość niemożliwa do uzyskania w dużym mieście, charakterystyczna dla małych społeczności tj.: kultura, tradycje, obyczaje, gwara, kultywowanie i rozwijanie poczucia wspólnoty, wzorce wychowawcze i więź międzypokoleniowa, uroczystości i rocznice, lokalny kult, pamięć o wybitnych mieszkańcach i wydarzeniach, lokalny, indywidualny styl osadnictwa i budownictwa, krajobraz kulturowy i przyrodniczy, charakterystyczne elementy architektury i urządzenia przestrzeni publicznej, lokalna kuchnia i potrawy.

Wynikiem analizy potencjału rozwojowego jest liczbowe określenie stosunku pozytywów (mocnych stron, zasobów i szans) do negatywów (słabych stron, braków, niedogodności i zagrożeń) w odniesieniu do każdego z czterech aspektów życia. Porównanie propozycji liczbowych ułatwia określenie, które ze sfer życia są świadomie rozwijane, a które traktowane „po macoszemu”, które sfery powinny ten rozwój wspierać.

## Analiza potencjału rozwojowego wsi

silne strony	szanse
słabe strony	zagrożenia



**Standard:** Obszar generalnie na niewielkim minusie. Silne strony wraz z szansami do słabych stron i zagrożeń w stosunku 6/7. Analizując płaszczyznę z podziałem na obszar wewnętrzny i zewnętrzny, ten pierwszy przedstawia się gorzej. Stosunek silnych stron do słabych ujemny 4/5, stosunek szans do zagrożeń obojętny 2/2. Największą bolączką mieszkańców sołectwa jest niewystarczająca infrastruktura społeczno-kulturalno-rekreacyjna, wymagająca uzupełnienia, doposażenia i modernizacji. Największym problemem w tym obszarze są fundusze, a szansą na jego rozwój środki zewnętrzne.

**Jakość:** Obszar całościowo dodatni. Stosunek silnych stron wraz szansami do słabych stron i zagrożeń 8/1. Analizując płaszczyznę z podziałem na obszar wewnętrzny i zewnętrzny tendencja podobna. Wewnętrznie płaszczyzna dodatnia, w stosunku silnych stron do słabych 4/1, zewnętrznie szanse do zagrożeń w stosunku 4/0. Zaleca się rozwój i zacieśnianie relacji sąsiedzkich, integrację oraz aktywizację mieszkańców. Pomocą w rozwijaniu tego obszaru byłoby również wzmocnienie płaszczyzny standardu, poprzez modernizację infrastruktury integrującej.

**Byt:** Obszar całościowo na plus. Silne strony wraz szansami do słabych stron i zagrożeń w stosunku 8/2. W rozbiciu na płaszczyznę wewnętrzną i zewnętrzną tendencja podobna. Wewnątrz silne strony do słabych dodatnie w stosunku 4/1, zewnętrznie szanse do zagrożeń również 4/1. Mieszkańcy czują potrzebę poprawy warunków bytowych. Sołectwo ma taką szansę, upatruje jej w środkach zewnętrznych i rozwoju drobnej przedsiębiorczości. Zaleca się przede wszystkim propagowanie postaw przedsiębiorczych mieszkańców oraz wsparcie przy pozyskiwaniu środków zewnętrznych.

**Tożsamość:** Obszar zdecydowanie na plus. Silne strony wraz z szansami do słabych stron i zagrożeń w stosunku 13/0. W rozbiciu na płaszczyznę wewnętrzną i zewnętrzną, ta pierwsza przedstawia się zdecydowanie lepiej. Silne do słabych w stosunku 13/0. Zewnętrznie obszar obojętny, szanse do zagrożeń w stosunku 0/0. Mieszkańcy mają silne poczucie przynależności i tożsamości, opartej głównie na dziedzictwie historycznym wsi, kultywowaniu tradycji religijnych i świeckich oraz walorach przyrodniczych sołectwa. Zaleca się dalsze kultywowanie owego poczucia przynależności do wspólnoty i upamiętnienie dziedzictwa, ocalając je przed zapomnieniem.



6. **WIZJA WSI:** wyobrażenie stanu docelowego wsi, oddaje zbiorowe marzenia i oczekiwania co do przyszłości, jest realna, bazuje na atutach, nie abstrahuje od barier, wzmacnia czynniki wyróżniające wieś, zawiera dźwignię rozwojową.

Wieś położona na nizinie Odolanowskiej na skraju Wysoczyzny Koźmińsko-Krotoszyńskiej, otoczona czystymi lasami, polami i łąkami, przyciąga swoim czarem turystów spragnionych ciszy i spokoju. Nasza rozbudowana i nowoczesna infrastruktura gwarantuje wypoczynek w bliskości z naturą. Prężnie działające organizacje zachęcają do aktywnego trybu życia, a otwarci i szczerzy mieszkańcy ugoszczą tradycyjnymi potrawami.

**„Do Chruszczyń zawitajcie i jej walory przyrodnicze podziwiajcie”**



7. PROGRAM KRÓTKO TERMINOWY ODNOWY WSI CHRUSZCZYNY NA OKRES 12 m-c

Kluczowy problem	Odpowiedź	Propozycje projektu	Czy na stać na realizację? (tak/nie)		Punktacja	Hierarchia
			Organizacyjnie	Finansowo		
Co nas najbardziej zintegruje	Impreza integracyjna	Dzień dziecka – „Radosne dziecko to szczęśliwi rodzice”.	Tak	Tak	3+4+4= 11	III
Na czym nam najbardziej zależy	Na doposażeniu miejsca rekreacji	Doposażenie placu zabaw – „Nie tylko komputer szczęście przynosi”	Tak	Nie	5+5+5=15	I
Co nam najbardziej przeszkadza?	Niewystarczająca integracja	Organizacja rajdu rowerowego – „Lasem przez świat przyrody”	Tak	Tak	5+3+4=12	II
Co najbardziej zmieni nasze życie?	Wspólna zabawa	Zorganizowanie festynu rodzinnego – „Wspólna zabawa łączy pokolenia”	Tak	Tak	4+3+3=10	IV
Co nam przyjdzie najłatwiej?	Kultywowanie tradycji	Spotkanie opłatkowe – „Piernikowe święta”	Tak	Tak	3+4+2=9	V
Na realizację jakiego projektu planujemy pozyskać środki zewnętrzne? Z jakich źródeł	Doposażenie placu zabaw – „Nie tylko komputer szczęście przynosi” – środki z programu Wielkopolska Odnowa Wsi					



**8. PROGRAM DŁUGOTERMINOWY ODNOWY WSI - CHRUSZCZYNY**  
 Wizja wsi (hasłowa): „Do Chruszczyń zawitajcie i jej walory przyrodnicze podziwiajcie”

I. Plan rozwoju			II. Program rozwoju	
1. CELE Co trzeba osiągnąć aby urzeczywistnić wizję naszej wsi?	2. Co nam pomoże osiągnąć cele? (zasoby, silne strony, szanse)		3. Co nam może przeszkodzić? (słabe strony, zagrożenia)	Projekty przedsięwzięcia jakie wykonamy?
	ZASOBY których użyjemy	ATUTY silne strony i szanse jakie wykorzystamy	BARIERY słabe strony jakie wyeliminujemy, zagrożenia jakich unikniemy	
<b>A. TOŻSAMOŚĆ WSI I WARTOŚCI ŻYCIA WIEJSKIEGO</b>				
1. Zwiększenie poczucia wspólnoty i świadomości tożsamości wsi.	Świetlica wiejska, cenne obszary przyrodnicze i religijne.	Zaangażowani mieszkańcy, współpraca z różnymi organizacjami.	Niewystarczające fundusze, niewystarczające zainteresowanie daną propozycją.	1.1 Organizacja spotkań opłatkowych. 1.2 Opracowanie pocztówek z widokiem przyrodniczym wsi. 1.3 Montaż interaktywnych tablic informacyjnych przy cennych drzewostanach oraz wytyczenie alejek na terenie rezerwatu.

				<p>1.4 Odnowienie pamiątkowego kamienia i zagospodarowanie miejsca wokół niego.</p> <p>1.5 Odnowienie krzyży i kapliczek oraz zagospodarowanie miejsc wokół kultu religijnego.</p> <p>1.6 Spotkania z mieszkańcami o specyficznych zdolnościach (poeta, rzeźbiarzem).</p> <p>1.7 Organizacja nabożeństw przy miejscach kultu (Boże Ciało, majowe, październikowe, droga krzyżowa).</p> <p>1.8 Organizacja pielgrzymki do miejsc świętych.</p>
--	--	--	--	---

B. STANDARD ŻYCIA				
1. Poprawa i rozwój infrastruktury publicznej, społecznej i technicznej.	Świetlica wiejska, budynek OSP, miejsce pod zabudowę i modernizację.	Współpraca z gminą, powiatem, zaangażowani mieszkańcy, GOW,	Niewystarczające środki, utrudniona procedura formalno – prawna.	1.1 Termomodernizacja budynku OSP. 1.2 Doposażenie świetlicy wiejskiej w AGD. 1.3 Budowa parkingu przy boisku sportowym. 1.4 Modernizacja drogi powiatowej od numeru 9 w kierunku Chwaliszewa. 1.5 Poprawa stanu chodników przy drodze powiatowej. 1.6 Modernizacja drogi gminnej od numeru 39 w kierunku lasu.
2. Rozbudowa infrastruktury rekreacyjno-sportowej.	Plac zabaw, miejsce pod rekreację,	Klub sportowy, aktywni mieszkańcy wsi, współpraca z gminą, GOW	Niewystarczające środki, utrudniona procedura formalno – prawna.	2.1 Zakup bezpiecznych elementów na plac zabaw. 2.2 Zakup i montaż siłowni zewnętrznej.

				<p>2.3 Ogrodzenie boiska sportowego.</p> <p>2.4 Oświetlenie terenu wokół boiska sportowego i placu zabaw.</p> <p>2.5 Zakup wyposażenia boiska: bramek, piłko chwyków, itp.</p> <p>2.6 Budowa trybun na boisku.</p>
<b>C.JAKOŚĆ ŻYCIA</b>				
1. Poprawa jakości oferty kulturalno – edukacyjnej.	Świetlica wiejska, altanka ogrodowa, fundusz sołecki.	Zaangażowani mieszkańcy, środki zewnętrzne, GOW, OSP, KGW, Klub Sportowy	Niewystarczające środki finansowe i niewystarczające zainteresowanie daną ofertą.	<p>1.1 Organizowanie dodatkowych zajęć dydaktycznych dla dzieci i młodzieży.</p> <p>1.2 Organizowanie wycieczek krajoznawczych.</p> <p>1.3 Organizowanie kursów/warsztatów:</p> <p>1.3.1 komputerowy</p> <p>1.3.2 językowy</p> <p>1.3.3 kulinarny</p>

				<p>1.3.4 tańca</p> <p>1.3.5 śpiewu</p> <p>1.3.6 manualny/rękodzieła</p> <p>1.3.7 nauki pływania</p> <p>1.3.8 udzielania pierwszej pomocy</p>
2. Zwiększenie integracji mieszkańców	Las, świetlica wiejska, altanka ogrodowa, fundusz sołecki.	Zaangażowani mieszkańcy, środki zewnętrzne, GOW, OSP, KGW, Klub Sportowy.	Niewystarczające środki finansowe i niewystarczające zainteresowanie daną ofertą.	<p>2.1 Organizacja Dnia Dziecka</p> <p>2.2 Organizowanie rajdów rowerowych „Lasem przez świat przyrody”</p> <p>2.3 Organizacja Dnia Kobiet</p> <p>2.4 Organizacja Dnia Seniora</p> <p>2.5 Organizacja zabawy karnawałowej</p> <p>2.6 Organizacja kuligu</p> <p>2.7 Organizacja ogniska i wspólnego pieczenia kiełbasek</p>

D.BYT				
1. Promocja i rozwój wsi.	Dostęp do Internetu. GOW, OSP, KGW, świetlica wiejska, las – Natura 2000.	Mieszkańcy dysponujący specyficzną wiedzą i umiejętnościami, walory przyrodnicze sołectwa.	Niewystarczające środki finansowe, ukształtowanie terenu zakłócający odbiór Internetu.	1.1 Założenie profilu o sołectwie na portalu społecznościowym 1.2 Szkolenie z pozyskiwania środków zewnętrznych poprawiające budżet domowy 1.3 Zakup gadżetów promujących sołectwo: koszulki, smycze, długopisy, notatniki, itp. 1.4 Udział sołectwa w dożynkach 1.5 Montaż tablicy informacyjnej z mapą przy wjeździe i wyjeździe z sołectwa



**PLAN DŁUGOTERMINOWY** zawiera opis planowanych zadań inwestycyjnych i przedsięwzięć aktywizujących społeczność lokalną w okresie co najmniej 10 lat od dnia przyjęcia odnowy miejscowości, w kolejności wynikającej z przyjętych priorytetów rozwoju wsi. Plan ten powinien obejmować i wykorzystywać atuty oraz zasoby wsi eliminując bariery zewnętrzne i wewnętrzne.

Analiza potencjału, analiza SWOT, wizja, plan długo i krótkoterminowy (elementy strategii) należy sukcesywnie - w miarę potrzeb aktualizować, uzupełniać i rozszerzać. Wszelkie zmiany dokonywane w analizach skutkują automatycznie koniecznością wprowadzenia zmian w pozostałych elementach strategii.

*Plan ten jest ambitny,  
Trudny, my to wiemy.  
Lecz my też ambitni,  
Więc... zrealizujemy.  
Małymi kroczkami  
Tip topem do celu,  
Bo takim sposobem  
Dochodziło wielu.  
Mamy chęć, to podstawa.  
Wiemy jak i co.  
I jak w tej piosence:  
„Bo jak nie my, to kto?”*

**Przedstawiciele Grupy Odnowy Wsi – Chruszczyny  
uczestniczący w przygotowaniu dokumentu:**

1. Bogusława Gręda
2. Donata Litwin
3. Tomasz Bielawski
4. Julia Wierzyk

**Moderatorzy odnowy wsi:**

1. Ewa Jankowiak
2. Mirosława Woźniak

**Załączniki:**

1. Listy obecności na warsztatach sołeckich.
2. Oświadczenia w sprawie zgody na wykorzystanie wizerunku uczestników warsztatów.
3. Dokumentacja zdjęciowa z przeprowadzonej wizji terenowej oraz warsztatów sołeckich (płyta CD lub inny równoważny nośnik elektroniczny).

Podpisy przedstawicieli Grupy Odnowy Wsi – Chruszczyzny  
uczestniczący w przygotowaniu dokumentu:

1. *Bogusława Górska*
2. *Donata Litwin*
3. *TOMASZ BIBIANSKI*
4. *Julia Kierzyk*
5. ....
6. ....

Podpis moderatorów odnowy wsi:

1. *Jankowski Cwo*
2. *Włodk Miłotek*

Załączniki:

1. Listy obecności na warsztatach sołeckich.
2. Oświadczenia w sprawie zgody na wykorzystanie wizerunku uczestników warsztatów.
3. Dokumentacja zdjęciowa z przeprowadzonej wizji terenowej oraz warsztatów sołeckich (płyta CD lub inny równoważny nośnik elektroniczny).

Podpisy przedstawicieli Grupy Odnowy Wsi – Chruszczyzny  
uczestniczący w przygotowaniu dokumentu:

1. *Bogusława Grosda*
2. *Donata Litwin*
3. *TOMASZ BIBLIJSKI*
4. *Julia Henryk*
5. ....
6. ....

Podpis moderatorów odnowy wsi:

1. *Jankowiak Awo*
2. *Porwik Miroslaw*

Załączniki:

1. Listy obecności na warsztatach sołeckich.
2. Oświadczenia w sprawie zgody na wykorzystanie wizerunku uczestników warsztatów.
3. Dokumentacja zdjęciowa z przeprowadzonej wizji terenowej oraz warsztatów sołeckich (płyta CD lub inny równoważny nośnik elektroniczny).



**Oświadczenie  
ws. zgody na wykorzystanie wizerunku**

Ja niżej podpisany/a (*imię i nazwisko*)

..... *Dorota Litwin* .....

wyrażam zgodę na wykorzystanie mojego wizerunku na wszelkich polach eksploatacji przez administratora danych osobowych, którym jest Marszałek Województwa z siedzibą Urzędu Marszałkowskiego Województwa Wielkopolskiego w Poznaniu przy al. Niepodległości 34, 61-714 Poznań, w związku z realizacją samorządowego programu „Wielkopolska Odnowa Wsi 2013 – 2020”.

..... *Litwin* .....

(podpis)

Poświadczam zgodność  
odpisu z oryginałem

dnia *2018-10-29*

*Jankowski Gwo*



**Oświadczenie  
ws. zgody na wykorzystanie wizerunku**

Ja niżej podpisany/a (*imię i nazwisko*)

*Bogusława Gyzda*.....

wyrażam zgodę na wykorzystanie mojego wizerunku na wszelkich polach eksploatacji przez administratora danych osobowych, którym jest Marszałek Województwa z siedzibą Urzędu Marszałkowskiego Województwa Wielkopolskiego w Poznaniu przy al. Niepodległości 34, 61-714 Poznań, w związku z realizacją samorządowego programu „Wielkopolska Odnowa Wsi 2013 – 2020”.

*Gyzda*.....  
(*podpis*)

Poświadczam zgodność  
odpisu z oryginałem

dnio 2018.10.29.

*Jankowski*



**Oświadczenie**  
**ws. zgody na wykorzystanie wizerunku**

Ja niżej podpisany/a (*imię i nazwisko*)

.....*THOMASZ BIELAWSKI*.....

wyrażam zgodę na wykorzystanie mojego wizerunku na wszelkich polach eksploatacji przez administratora danych osobowych, którym jest Marszałek Województwa z siedzibą Urzędu Marszałkowskiego Województwa Wielkopolskiego w Poznaniu przy al. Niepodległości 34, 61-714 Poznań, w związku z realizacją samorządowego programu „Wielkopolska Odnowa Wsi 2013 – 2020”.

.....*Bielawski*.....  
(podpis)

Poświadczam zgodność  
odpisu z oryginałem

dnia *2018 -10- 29*

*Jankowiak Goc*



## Oświadczenie ws. zgody na wykorzystanie wizerunku

Ja niżej podpisany/a (*imię i nazwisko*)

.....*Julia Kieny*.....

wyrażam zgodę na wykorzystanie mojego wizerunku na wszelkich polach eksploatacji przez administratora danych osobowych, którym jest Marszałek Województwa z siedzibą Urzędu Marszałkowskiego Województwa Wielkopolskiego w Poznaniu przy al. Niepodległości 34, 61-714 Poznań, w związku z realizacją samorządowego programu „Wielkopolska Odnowa Wsi 2013 – 2020”.

.....*Kieny*.....  
(*podpis*)

Poświadczam zgodność  
odpisu z oryginałem

dnia *2018-10-29*

*Jankowiak Gwo*



Solecka strategia rozwoju – warsztaty  
w ramach programu „Wielkopolska Odnowa Wsi 2013 – 2020”

Gmina: Ostrów Wlkp. Sołectwo: *CHRUBCZYNY*  
Miejscowość Wysocko Wielkie – Gminny Ośrodek Kultury dn. 19.10.2018r.

**Lista obecności  
uczestników warsztatów soleckich**

Oświadczam, że zapoznałem/am się z zasadami przetwarzania danych osobowych, które zostały przedstawione poniżej.

Lp.	NAZWISKO	IMIĘ	SOŁECTWO/Miejscowość	Zgoda	PODPIS
1.	<i>Gruda</i>	<i>Beata</i>	<i>Chrubczyński</i>	Wyrażam zgodę na przetwarzanie moich danych osobowych w celu opracowania sołectkiej strategii rozwoju.	<i>Gruda</i>
2.	<i>Litwin</i>	<i>Donata</i>	<i>Chrubczyński</i>	Wyrażam zgodę na przetwarzanie moich danych osobowych w celu opracowania sołectkiej strategii rozwoju.	<i>Litwin</i>
3.	<i>BIECZANSKI</i>	<i>TOMASZ</i>	<i>CHRUBCZYŃSKI</i>	Wyrażam zgodę na przetwarzanie moich danych osobowych w celu opracowania sołectkiej strategii rozwoju.	<i>Bieczanski</i>
4.				Wyrażam zgodę na przetwarzanie moich danych osobowych w celu opracowania sołectkiej strategii rozwoju.	

1  
Poświadczam zgodność  
odpisu z oryginałem

*Gruda* dnia *2018-10-29*

*Gruda*

5.				Wyrażam zgodę na przetwarzanie moich danych osobowych w celu opracowania sołeckiej strategii rozwoju.
----	--	--	--	---

W związku z przetwarzaniem Pani/Pana danych osobowych informujemy, że:

1. Administratorem danych osobowych jest Marszałek Województwa z siedzibą Urzędu Marszałkowskiego Województwa Wielkopolskiego w Poznaniu przy al. Niepodległości 34, 61-714 Poznań.
2. Pani/Pana dane osobowe są przetwarzane w celach:
  - 1) opracowania sołeckiej strategii rozwoju, w ramach samorządowego programu „Wielkopolska Odnowa Wsi 2013-2020”;
  - 2) archiwizacji.
3. Pani/Pana dane osobowe przetwarzamy w związku z Pani/Pana zgodą oraz w związku z wykonaniem obowiązku prawnego ciążącym na administratorze.
4. W sprawach związanych z przetwarzaniem danych osobowych prosimy o kontakt z Inspektorem ochrony danych osobowych, Departament Organizacyjny i Kadr, Urząd Marszałkowski Województwa Wielkopolskiego w Poznaniu, al. Niepodległości 34, 61-714 Poznań, e-mail: [inspektor.ochrony@umww.pl](mailto:inspektor.ochrony@umww.pl).
5. Pani/Pana dane osobowe będą przetwarzane bezterminowo zgodnie z Instrukcją Kancelaryjną.
6. Podanie danych osobowych jest warunkiem umownym, a ich niepodanie skutkuje brakiem możliwości udziału Pani/Pana przy opracowaniu sołeckiej strategii rozwoju.
7. Przysługuje Pani/Panu prawo cofnięcia zgody na przetwarzanie danych oraz prawo do usunięcia danych osobowych.
8. Przysługuje Pani/Panu prawo do dostępu do danych osobowych, ich sprostowania lub ograniczenia przetwarzania.
9. Przysługuje Pani/Panu prawo wniesienia skargi do organu nadzorczego.
10. Pani/Pana dane osobowe nie są przetwarzane w sposób zautomatyzowany w celu podjęcia jakiegokolwiek decyzji.

MIEJSCE: GOK - Wysocko Wielkie

DATA: 19.10.2018r.

Sporządził: Ewa Jankowiak; Mirosława Woźniak  
(podpisy moderatorów odnowy wsi)

*Ewa Jankowiak*

Solecka strategia rozwoju – warsztaty  
w ramach programu „Wielkopolska Odnowa Wsi 2013 – 2020”  
Gmina: Ostrów Wlkp. Solectwo: CHRUSZCZYNY  
Miejscowość Wysocko Wielkie – Gminny Ośrodek Kultury dn. 20.10.2018r.

**Lista obecności  
uczestników warsztatów soleckich**

Oświadczam, że zapoznałem/am się z zasadami przetwarzania danych osobowych, które zostały przedstawione poniżej.

Lp.	NAZWISKO	IMIĘ	SOLECTWO/Miejscowość	Zgoda	PODPIS
1.	Groda	Bogusław	Chruszczyny	Wyrażam zgodę na przetwarzanie moich danych osobowych w celu opracowania soleckiej strategii rozwoju.	Groda
2.	Litwin	Danuta	Chruszczyny	Wyrażam zgodę na przetwarzanie moich danych osobowych w celu opracowania soleckiej strategii rozwoju.	Litwin
3.	Kienyfa	Julia	Chruszczyny	Wyrażam zgodę na przetwarzanie moich danych osobowych w celu opracowania soleckiej strategii rozwoju.	Kienyfa
4.				Wyrażam zgodę na przetwarzanie moich danych osobowych w celu opracowania soleckiej strategii rozwoju.	

Poświadczam zgodność  
odpisu z oryginałem

Str. 1-2

dnia ...2018...-10-2-9

1  
Pudowski Luc

5.			Wyrażam zgodę na przetwarzanie moich danych osobowych w celu opracowania sołectkiej strategii rozwoju.
----	--	--	--

W związku z przetwarzaniem Pani/Pana danych osobowych informujemy, że:

1. Administratorem danych osobowych jest Marszałek Województwa z siedzibą Urzędu Marszałkowskiego Województwa Wielkopolskiego w Poznaniu przy al. Niepodległości 34, 61-714 Poznań.
2. Pani/Pana dane osobowe są przetwarzane w celach:
  - 1) opracowania sołectkiej strategii rozwoju, w ramach samorządowego programu „Wielkopolska Odnowa Wsi 2013-2020”;
  - 2) archiwizacji.
3. Pani/Pana dane osobowe przetwarzamy w związku z Pani/Pana zgodą oraz w związku z wykonaniem obowiązku prawnego ciążącym na administratorze.
4. W sprawach związanych z przetwarzaniem danych osobowych prosimy o kontakt z Inspektorem ochrony danych osobowych, Departament Organizacyjny i Kadr, Urząd Marszałkowski Województwa Wielkopolskiego w Poznaniu, al. Niepodległości 34, 61-714 Poznań, e-mail: [inspektor.ochrony@umww.pl](mailto:inspektor.ochrony@umww.pl).
5. Pani/Pana dane osobowe będą przetwarzane bezterminowo zgodnie z Instrukcją Kancelaryjną.
6. Podanie danych osobowych jest warunkiem umownym, a ich niepodanie skutkuje brakiem możliwości udziału Pani/Pana przy opracowaniu sołectkiej strategii rozwoju.
7. Przysługuje Pani/Panu prawo cofnięcia zgody na przetwarzanie danych oraz prawo do usunięcia danych osobowych.
8. Przysługuje Pani/Panu prawo do dostępu do danych osobowych, ich sprostowania lub ograniczenia przetwarzania.
9. Przysługuje Pani/Panu prawo wniesienia skargi do organu nadzorczego.
10. Pani/Pana dane osobowe nie są przetwarzane w sposób zautomatyzowany w celu podjęcia jakiegokolwiek decyzji.

MIEJSCE: GOK – Wysocko Wielkie

DATA: 20.10.2018r.

Sporządził:  
(podpisy moderatorów odnowy wsi)

*Jankowski G. Pruski M*

## PROTOKÓŁ

---

z Zebrania Wiejskiego mieszkańców sołectwa CHRUSZCZYNY  
odbytego w dniu 08.01.2019

Celem zebrania jest przyjęcie uchwały do Sołeckiej Strategii Rozwoju Wsi  
CHRUSZCZYNY do programu „Wielkopolska Odnowa Wsi 2013-2020”

W zebraniu uczestniczyło ponadto:

1. ZBIGNIEW DOLATA - sekretarz UG.
2. Paweł Makuszek - Radny RG.
3. Ryszard Adamk - przewodniczący RG.
4. Patrycja Mocolak - pracownik UG.

Zebranie otworzyła DONATA LITWIN (sołtys) i zaproponowała przyjęcie następującego porządku obrad:

1. *Otwarcie zebrania i poinformowanie mieszkańców o jego celu oraz uchwalenie porządku dziennego obrad.*
2. *Wybór Przewodniczącego Zebrania Wiejskiego, protokolanta, Komisji Uchwał i Wniosków.*
3. *Dyskusja nad przedłożonymi materiałami.*
4. *Przyjęcie uchwały do Sołeckiej Strategii Rozwoju Wsi CHRUSZCZYNY*
5. *Wolne głosy i wnioski.*
6. *Zakończenie.*

---

\*- niepotrzebne skreślić

## Przebieg Zebrania Wiejskiego

Ad 1. Zebranie Wiejskie otworzyła DONATA LITWIN (SOŁTYS WSI CHRUSZCZYNY) który poinformował obecnych o celu zebrania oraz przedstawił przybyłych gości.

Ad 2. Na przewodniczącego Zebrania Wiejskiego zgłoszono następujących kandydatów:

Sylwester Hłaska

W wyniku jawnego głosowania na funkcję tę wybrano Sylwester Hłaska

Protokolanta wybrano Patrycja Noculak

Wybrano Komisję Uchwał i Wniosków stanowi załącznik do niniejszego protokołu.

Nie powołano Komisji Uchwał i Wniosków.

Ad 3. W dyskusji na przedłożonych materiałach wymienionych poruszono:

S. Hłaska - zaproponował poprawki:

- str. 10 (wpisać) to droga powiatowa 5165P Dominżyn-Zduny  
(wykreślić droga krajowa 36 do Sylmierzyc)

Parasartaria powiatowa są też drogi gminne

Wykreślić powiatową, krajową i drogę powiatową).

str 23 poz 11 skreślić - zastuzionego.

Ad 4. Następnie w drodze jawnego głosowania przyjęto następujące wnioski

Poprawki j/w

Ad 5. Głosowanie nad uchwałą do Sołeckiej Strategii Rozwoju Wsi  
Chruszczyny do programu „Wielkopolska Odnowa Wsi 2013-2020”

Ad 6. Uchwałę przyjęto jednogłośnie

Ad 7. Uchwała stanowi załącznik do Zebrania Wiejskiego


Ad 8. Zgłoszono następujące problemy:

Zgłoszono poprawki określone w p. 3.

Ad 9. Przewodniczący Zebrania Wiejskiego podziękował wszystkim za przybycie i na tym zakończył obrady.

Protokół sporządzono w dwóch egzemplarzach.

\_\_\_\_\_  
*Protokolant*

  
\_\_\_\_\_  
*Przewodniczący  
Zebrania Wiejskiego*

**U C H W A Ł A Nr IV/41/2019**  
**Rady Gminy Ostrów Wielkopolski**  
**z dnia 6 lutego 2019 r.**

*w sprawie zatwierdzenia Sołeckiej Strategii Rozwoju Wsi Chruszczyny.*

Na podstawie art. 18 ust. 2 pkt 6 ustawy z dnia 8 marca 1990 r. o samorządzie gminnym /Dz. U. z 2018 r., poz. 994 z późn. zm./ uchwala się, co następuje:

§ 1. Zatwierdza się Sołecką Strategię Rozwoju Wsi Chruszczyny przyjętą uchwałą Nr 1 Zebrania Wiejskiego Sołectwa Chruszczyny z dnia 8 stycznia 2019 r. stanowiącą załącznik do niniejszej uchwały.

§ 2. Wykonanie uchwały powierza się Wójtowi Gminy Ostrów Wielkopolski.

§ 3. Uchwała wchodzi w życie z dniem podjęcia.



PRZEWODNICZĄCY  
Rady Gminy

*Piotr Śniegowski*



## UZASADNIENIE

W związku z ogłaszaniem przez Zarząd Województwa Wielkopolskiego konkursami „Pięknie Wielkopolska Wieś” oraz „Odnowa Wsi Szansą dla Aktywnych Sołectw” w ramach Programu Wielkopolska Odnowa Wsi 2013-2020, przy ocenie wniosków o dofinansowanie przedsięwzięć dodatkowe punkty zdobywają sołectwa posiadające Sołecką Strategię Rozwoju Wsi, opracowaną przez przedstawicieli Grupy Odnowy Wsi. Jednym z wymaganych załączników do wniosku o dofinansowanie w ramach ww. konkursów jest Sołecka Strategia Rozwoju Wsi zatwierdzana przez Radę Gminy.

Powyższa strategia zostanie wykorzystana przy aplikowaniu o dofinansowanie ze środków zewnętrznych w ramach innych programów wymagających opracowań strategicznych dla obszaru planowanego do objęcia wspieraniem.

  
Województwo Wielkopolskie  
Piotr Płoszczyk

Wyniki głosowania imiennego z dnia 6 lutego 2019 w sprawie: zatwierdzenia Sołeckiej Strategii Rozwoju Wsi Chruszczyzny.

14 ZA

0 PRZECIW

0 WSTRZYMUJĘ SIĘ

0 BRAK GŁOSU

1 NIEOBECNI

### Lista imienna

**ZA 14**

Adamek Ryszard Banach Izabela Dolata Rafał Głowacka Agnieszka

Janas Zenon Kątna Stefania Kubiak Edyta Kwiecień Henryk Małuszek Paweł

Mierzwicka Ewa Orzechowska Monika Szymoniak Michał Śniegowski Piotr

Waliszewski Marian

**PRZECIW 0**

**WSTRZYMUJĘ SIĘ 0**

**BRAK GŁOSU 0**

**NIEOBECNI 1**

Ryfa Ryszard