

**U C H W A Ł A Nr IV/40/2019**  
**Rady Gminy Ostrów Wielkopolski**  
**z dnia 6 lutego 2019 r.**

*w sprawie zatwierdzenia Sołeckiej Strategii Rozwoju Wsi Cegły.*

Na podstawie art. 18 ust. 2 pkt 6 ustawy z dnia 8 marca 1990 r. o samorządzie gminnym /Dz. U. z 2018 r., poz. 994 z późn. zm./ uchwała się, co następuje:

§ 1. Zatwierdza się Sołecką Strategię Rozwoju Wsi Cegły przyjętą uchwałą Nr 2/2018 Zebrania Wiejskiego Sołectwa Cegły z dnia 12 listopada 2018 r. stanowiącą załącznik do niniejszej uchwały.

§ 2. Wykonanie uchwały powierza się Wójtowi Gminy Ostrów Wielkopolski.

§ 3. Uchwała wchodzi w życie z dniem podjęcia.



PRZEWODNICZĄCY  
Rady Gminy

*Piotr Śniegowski*

## UZASADNIENIE

W związku z ogłaszaniem przez Zarząd Województwa Wielkopolskiego konkursami „Pięknie Wielkopolska Wieś” oraz „Odnowa Wsi Szansą dla Aktywnych Sołectw” w ramach Programu Wielkopolska Odnowa Wsi 2013-2020, przy ocenie wniosków o dofinansowanie przedsięwzięć dodatkowe punkty zdobywają sołectwa posiadające Sołecką Strategię Rozwoju Wsi, opracowaną przez przedstawicieli Grupy Odnowy Wsi. Jednym z wymaganych załączników do wniosku o dofinansowanie w ramach ww. konkursów jest Sołecka Strategia Rozwoju Wsi zatwierdzana przez Radę Gminy.

Powyższa strategia zostanie wykorzystana przy aplikowaniu o dofinansowanie ze środków zewnętrznych w ramach innych programów wymagających opracowań strategicznych dla obszaru planowanego do objęcia wspieraniem.

  
Wójt  
Piotr Kłoszczyk

Uchwała Nr 2/2018  
Zebrania Wiejskiego w Cegłach  
z dnia 12.11.2018r.

Załącznik  
do Uchwały Nr IV/40/2019  
Rady Gminy Ostrów Wielkopolski  
z dnia 6 lutego 2019 r.

*w sprawie przyjęcia Strategii Rozwoju Wsi Cegły do programu „Wielkopolska  
Odnowa Wsi 2013-2020.*

Na podstawie §13 ust. 2 Statutu Sołectwa-Zebranie Wiejskie uchwała co  
następuje:

§1

Przyjmuje się Strategię Rozwoju Wsi Cegły do Programu „Wielkopolska  
Odnowa Wsi 2013-2020.

§2

Wykonanie uchwały powierza się Przewodniczącemu Zebrania Wiejskiego.

§3

Uchwała wchodzi w życie z dniem podjęcia.

Przewodniczący Zebrania Wiejskiego

.....  
*Lomenz Kujawa*  
.....

PRZEWODNICZĄCY  
Rady Gminy

*Piotr Śniegowski*


Piotr Śniegowski



# SOŁECKA STRATEGIA ROZWOJU WSI

## CEGŁY

*Gmina Ostrów Wlkp.*



Dokument sporządzony przez przedstawicieli  
Grupy Odnowy Wsi:

*Małgorzata Lorenz*

*Jadwiga Mogiełka*

*Sylwia Talaga*

z udziałem moderatorów:

*Ewa Jankowiak*

*Mirostawa Woźniak*

Październik 2018 rok

*Nim zagłębisz się w lekturę  
Dokumentu oto tego  
Tych słów kilka wyjaśnienia  
Jak powstawał i dlaczego.*

*Jest to owoc ciężkiej pracy  
Wyciskającej siódme poty,  
Bo mieszkańcy owych wiosek  
Chetni byli do roboty.*

*Na warsztatach w październiku  
Pracowali bez wytchnienia,  
Bowiem mają aspirację  
Wioski swojej ulepszenia.*

*Ta strategia to zaledwie  
Jeden krok do tego celu.  
Wszyscy mamy tu świadomość,  
Że tych kroków trzeba wielu.*

*Na początek przedstawimy  
Tej strategii zapis treści.  
Czyli to, z czego się składa  
I co w niej się mieści.*

*Przed szkoleniem  
odbyło się spotkanie,  
taka wizja lokalna-  
tak na rozruszanie.*

*A jeszcze przed wizją  
Zadanie domowe:  
Analiza zasobów-  
Czas pomeczyć głowę.*

*Dokument obszerny,  
Pojemność niemata,  
Więc koordynatora  
Pomoc się przydała.*

*Dzień pierwszy-dwie analizy:  
SWOT i potencjału.  
Przemiał wsi zasobów  
Dogłębnie ... pomatu...*

*Na koniec dnia pierwszego  
Nasza wizja wsi:  
Czyli jaka by być miała,  
Jaka nam się śni.*

*Ostro już zmęczeni-  
Było trochę tego,  
Skończyliśmy, by wrócić  
Dnia już następnego.*

*A cóż to nam przyniósł  
Kolejny dzień nowy?  
Tego dnia dwa plany:  
długo i krótkoterminowy.*

*To chyba by było na tyle  
Co do zawartości.  
Jeszcze tylko załączniki,  
Te dopełnią całości.*

*Wśród nich Grupy Odnowy  
Tak jakby ocena...  
Kogoś z zewnątrz  
więc dająca świeżego spojrzenia*

*Cóż niejeden mógłby spytać:  
Po co nam strategia owa?  
Mamy gminną, mamy POM-y  
Czy potrzebna jeszcze nowa?  
TAK! Gdyż ta będzie wyjątkowa!*

*Cóż w tej więc wyjątkowego?  
Czym ta będzie się różniła?  
Tę właściwie w 100%  
Grupa Odnowy Wsi stworzyła.*

*Ta z oddolnych inicjatyw.  
Ludzi, co tu zamieszkują.  
Odzwierciedla ich pragnienia,  
Co by chcieli i co czują.*

*Dodatkowym zaś czynnikiem,  
Który skłonił do pisania  
Był sam Urząd Marszałkowski,  
Pomógł on w podjęciu zdania.*

*Urząd do strategii owych  
Tak zachęca, chwali szczerze  
No jeszcze finansuje  
A jak daj, to się bierze.*

**SPIS TREŚCI:**

|                                   | STRONA |
|-----------------------------------|--------|
| 1. <b>WPROWADZENIE</b>            | 6      |
| 2. <b>KARTA DIAGNOZY</b>          | 7      |
| 3. <b>ANALIZA ZASOBÓW</b>         | 12     |
| 4. <b>ANALIZA SWOT</b>            | 19     |
| 5. <b>ANALIZA POTENCJAŁU</b>      | 22     |
| 6. <b>WIZJA WSI</b>               | 26     |
| 7. <b>PROGRAM KRÓTKOTERMINOWY</b> | 27     |
| 8. <b>PROGRAM DŁUGOTERMINOWY</b>  | 28     |



*Okoliczny las z oznakowanym turystycznym szlakiem rowerowym  
„Dookoła powiatu ostrowskiego”*

## 1. WPROWADZENIE

Niniejszy dokument powstał w wyniku prac zespołu osób członków Grupy Odnowy Wsi - sołectwa Cegły, biorących udział w warsztatach w Gminnym Ośrodku Kultury w Wysocku Wielkim w ramach programu Urzędu Marszałkowskiego Województwa Wielkopolskiego - „Wielkopolska Odnowa Wsi 2013-2020”. Strategia określa drogę do wyznaczonego celu, jakim jest poprawa warunków życia w sołectwie. Służy jego rozwojowi poprzez uporządkowanie działań podejmowanych przez różne grupy społeczności lokalnej. Ma **charakter integracyjny** w stosunku do mieszkańców, organizacji pozarządowych oraz urzędu gminy.

W toku prac nad strategią rozwoju wsi zrealizowano następujące zadania:

- Przeprowadzono analizę zasobów, które uświadomiły grupie, co ma jej wieś, czym dysponuje i jakie znaczenie mają te dobra dla dalszego rozwoju społeczności.
- Przeprowadzono analizę SWOT dla wsi, która określa jej **mocne i słabe** strony, występujące **szanse i zagrożenia** dla jej rozwoju.
- Sformułowano **wizję** hasłową i opisową - opis stanu miejscowości i jej społeczności lokalnej, jaki chcemy osiągnąć.
- Zaproponowano listę kluczowych zadań do realizacji w horyzoncie: krótkoterminowym (1 roku) oraz długoterminowym (10 lat). Oba plany prowadzą do urzeczywistnienia zawartej w strategii wizji, wskazują w jaki sposób i jakimi środkami będziemy starali się ją osiągnąć.



*Grupa Odnowy Wsi w czasie warsztatów opracowania Sołeckiej Strategii Rozwoju.  
GOK w Wysocku Wielkim, dnia 19 - 20.X.2018r.*



**2. KARTA DIAGNOZY ZAAWANSOWANIA ODNOWY WSI**  
wraz ze sprawozdaniem z wizji w terenie

Gmina: Ostrów Wlkp.

Sołectwo: Cegły

Liczba mieszkańców: 207 osób

| Faza odnowy    | Zakres działań   | * | Rozwój organizacyjny   | * | Sterowanie rozwojem                               | * |
|----------------|--|---|--|---|---|---|
|                | brak działań   |   | istnieje tylko rada sołecka  |   | brak planowania działań w wymiarze całej wsi      |   |
|                | działania fragment. lub dotyczące wąskiej grupy  |   | rozproszone działanie organizacji                                      |   |   |   |
| A<br>Inicjalna | działania spontaniczne   |   | zawiązana grupa odnowy wsi   | x | opracowanie planu i programu odnowy dla całej wsi |   |
|                | porządkowanie wsi  |   |  |   |   |   |
|                | projekty startowe (z programu krótkoterminowego)   |   | podejmuje się kroki na rzecz skoordynowania działań organizacji we wsi |   | planowanie w krótkim horyzoncie czasowym          | x |
|                | przekonywanie mieszkańców do idei odnowy wsi i integrowanie wokół pierwszych przedsięwzięć |   |  |   |   |   |

|                                      |  |              |   |   |   |
|--------------------------------------|--|--------------|---|---|---|
| B<br>Początkowa                      | różnorodne projekty<br>(z programu długoterminowego) nastawione na<br>usunięcie podstawowych barier i zaspokojenie<br>głównych potrzeb | x            | liczna grupa odnowy wsi<br>(skupia przedstawicieli organizacji<br>i instytucji) | systematyczne planowanie<br>działań, (np. roczne plany<br>rzeczowo-finansowe,<br>kalendarze imprez) |   |
|                                      |  |              | związane stowarzyszenie na rzecz<br>rozwoju (odnowy) wsi                        | wykorzystywanie<br>gminnych instrumentów<br>wsparcia  | x |
|                                      | pobudzenie mieszkańców do odnowy własnych<br>posesji   |              | skoordynowane działanie<br>organizacji obecnych we wsi                          | proste instrumenty<br>komunikacji wewnętrznej   |   |
| C<br>Zaawansowana                    | projekty jakościowo zmieniające kluczowe obszary<br>życia oraz kształtujące strukturę wsi  |              | „koalicja” organizacji<br>i instytucji na rzecz odnowy wsi                      | projektowanie działań<br>(projekty)   |   |
|                                      |  |              |   | pozyskiwanie środków<br>zewnętrznych  |   |
|                                      | projekty wyróżniające wieś,<br>kształtuje się centrum wiejskie   |              | liczne stowarzyszenie odnowy wsi  | systematyczne planowanie<br>rozwoju<br>(aktualizowanie planu<br>i programu odnowy wsi)              |   |
|                                      | powszechne zaangażowanie mieszkańców<br>w projekty publiczne   |              | animacja aktywności poszczególnych<br>grup mieszkańców                          | rozwinięta komunikacja<br>wewnętrzna  |   |
| powszechna odnowa prywatnych posesji |  | promocja wsi |   |   |   |

|                 |  |  |   |  |   |  |
|-----------------|--|--|---|--|---|--|
| D<br>Całościowa | lokalnie oraz regionalnie powiązane ze sobą projekty wywołujące efekt synergiczny (nacisk na tworzenie miejsc pracy) |  | stowarzyszenie odnowy wsi instytucją rozwoju lokalnego (Centrum Aktywności Lokalnej)                                      |  | kompleksowe i szczegółowe planowanie przestrzenne                     |  |
|                 | uksztalowane „centrum wiejskie”  |  | rozwój wsi oparty na aktywności kluczowych grup mieszkańców (rolników, przedsiębiorców, młodzieży, kobiet) i stowarzyszeń |  | powszechny udział grup mieszkańców w strategicznym planowaniu rozwoju |  |
|                 | świadome kształtowanie czynników rozwoju (np. wykorzystania odnawialnych energii)                                    |  |   | rozwinęta promocja oraz komunikacja z otoczeniem |   |  |
|                 | projekty kreujące „wieś tematyczną”  |  |   | instrumenty wsparcia działań prywatnych          |   |  |
|                 | dostosowanie projektów prywatnych do programu odnowy wsi   |  |   |  |   |  |

Wstaw X gdy spełnia warunek



### Sprawozdanie z wizji w terenie

Wizję lokalną przeprowadzono w sołectwie Cegły dnia 19.10.2018r.

Uczestnicy: sołtys – Jadwiga Mogiełka, przedstawiciel Urzędu Gminy Łukasz Gruchalski

**Cegły** - sołectwo położone w województwie wielkopolskim, w powiecie ostrowskim, w gminie Ostrów Wielkopolski. Główny szlak komunikacyjny we wsi Cegły to droga powiatowa w bardzo złym stanie, wymagająca modernizacji. Od drogi krajowej nr 36 do miejscowości biegnie gminna arteria asfaltowa pozbawiona infrastruktury okołodrogowej (jedynie częściowe oświetlenie w centrum wsi, brak chodników). W sołectwie są też utwardzone drogi wewnętrzne. Typ wsi - wielodrożnica. Zabudowę w Ceglach stanowią w przeważającej większości gospodarstwa rolne. Sołectwo jest malowniczo położone, otoczone lasem, polami i łąkami. Miejsce spotkań i integracji mieszkańców stanowi świetlica wiejska, z przyległym terenem, wykorzystywanym na imprezy pod chmurką. Brakuje sklepu spożywczego, funkcjonuje jedynie handel obwoźny pieczywa. Wieś jest zwodociągowana, jednak brakuje kanalizacji, istnieją pojedyncze przydomowe oczyszczalnie ścieków. Na terenie miejscowości działa OSP, Kółko Rolnicze, KGW oraz niesformalizowana Grupa Odnowy Wsi. Sołectwo korzysta z funduszu sołeckiego i wsparcia gminy, poprzez którą pozyskuje środki zewnętrzne.

Z przeprowadzonej wizji w terenie sporządzono dokumentację fotograficzną (płyta CD).

Data: 19.10.2018r.

Sporządziły: Ewa Jankowiak, Mirosława Woźniak



Architektura wsi



Świetlica wiejska



Stacja Daniszyn mieszcząca się na terenie wsi Cegły



Miejsce spotkań i rekreacji mieszkańców



Miejsce kultu religijnego

### 3. ANALIZA ZASOBÓW

Analiza zasobów służy uświadomieniu sobie co mamy i określeniu, jakie znaczenie mają te dobra dla dalszego rozwoju wsi. Wynikiem analizy zasobów jest spis dóbr materialnych i niematerialnych będących w posiadaniu społeczności lokalnej, które mogą być wykorzystane obecnie, bądź w przyszłości w realizacji przedsięwzięć odnowy wsi. Analiza zasobów przeprowadzona jest wg ujednoczonego schematu. Znaczenie każdego z zasobów podlega ocenie, która wykorzystywana jest w dalszych analizach.

| ANALIZA ZASOBÓW – CZĘŚĆ I |  |  |   |      |              |
|---------------------------|--|--|---|------|--------------|
| RODZAJ ZASOBU *           |  | Opis<br>(nazwanie)<br>zasobu<br>jakim wieś dysponuje   | Znaczenie<br>zasobu (odpowiednio wstaw X) |      |              |
|                           |  |  | Małe                                      | Duże | Wyróżniające |
| PRZYRODNICZY              | walory krajobrazu,<br>rzeźby terenu          | Teren nizinny  | X   |      |              |
|                           | stan środowiska                              | Czysty, bliskość lasu  | X   |      |              |
|                           | walory klimatu                               | Klimat umiarkowany   | X   |      |              |
|                           | walory szaty roślinnej                       | Lasy, pola łąki  | X   |      |              |
|                           | cenne przyrodniczo<br>obszary lub obiekty    | Dąb szypułkowy<br>upamiętniający przejście przez<br>teren sołectwa Wojsk<br>Napoleońskich, obszar<br>NATURA 2000 |   |      | X            |
|                           | świat zwierzęcy (ostoje,<br>siedliska)       | Zwierzyna leśna: sarny, dziki,<br>ptactwo: bociany, jastrzębie,<br>od niedawna również skupiska<br>żurawi        | X   |      |              |
|                           | wody powierzchniowe<br>(cieki, rzeki, stawy) | Staw, rzeka Kuroch   |   | X    |              |
|                           | wody podziemne                               |  |   |      |              |
| gleby                     | Słabe, w większości VI klasa                 |  | X   |      |              |

|                                       |  |  |   |   |   |
|---------------------------------------|--|--|---|---|---|
|                                       | kopaliny   |  |   |   |   |
|                                       | walory geotechniczne   |  |   |   |   |
| KULTUROWY                             | walory architektury  | Zabudowa wzdłuż drogi gminnej i powiatowej   |   | X |   |
|                                       | walory przestrzeni wiejskiej publicznej  | Świetlica wiejska, plac przy świetlicy, boisko trawiaste   |   | X |   |
|                                       | walory przestrzeni wiejskiej prywatnej   | Zadbane prywatne domy jednorodzinne oraz unowocześnione gospodarstwa rolne   | X |   |   |
|                                       | zabytki i pamiątki historyczne   | Kapliczka z 1938r.   |   |   |   |
|                                       | osobliwości kulturowe  |  |   |   |   |
|                                       | miejsca, osoby i przedmioty kultu  | Kapliczka, dąb z krzyżem   |   |   | X |
|                                       | święta, odpusty, pielgrzymki   | Majowe przy kapliczce, różańcowe, pielgrzymki autokarowe do Częstochowy, Lichenia  |   |   | X |
|                                       | tradycje, obrzędy, gwara   | Opłatek Wiejski, Gwiazdor, Trzej Królowie, Dzień Babci i Dziadka, Dzień Kobiet na ludowo, Zakończenie Lata                                     |   |   | X |
|                                       | legandy, podania i fakty historyczne   | Nazwa wsi: Cegły została utworzona od nazwisk pierwszych osadników, którzy związani byli z hodowlą i dystrybucją ryb w starostwie odolanowskim |   |   | X |
|                                       | przekazy literackie  | Monografia opracowana na Jubileusz 50-lecia OSP Cegły  |   |   | X |
| ważne postacie i przekazy historyczne | Przekaz historyczny: Pierwsi mieszkańcy-założyciele sołectwa, Matus, Cegła, Klimek |  |   | X |   |

|                                   |  |   |   |             |                     |
|-----------------------------------|--|---|---|-------------|---------------------|
|                                   | specyficzne nazwy  | Nazwy pól: Grzeńskowizna, Parcele, Pioski   |   |             | X                   |
|                                   | specyficzne potrawy  | Poćka, pyry z gzikiem, czernina, szagówki,  |   |             | X                   |
|                                   | dawne zawody   |   |   |             |                     |
|                                   | zespoły artystyczne, twórcy  |   |   |             |                     |
| <b>ANALIZA ZASOBÓW – CZĘŚĆ II</b> |  |   |   |             |                     |
| <b>RODZAJ ZASOBU</b>              |  | <b>Opis<br/>(nazwanie)<br/>zasobu<br/>jakim wieś dysponuje</b>  | <b>Znaczenie<br/>zasobu (odpowiednio wstaw X)</b> |             |                     |
|                                   |  |   | <b>Małe</b>                                       | <b>Duże</b> | <b>Wyróżniające</b> |
| <b>OBIEKTY I TERENY</b>           | działki pod zabudowę mieszkaniową  |   |   |             |                     |
|                                   | działki pod domy letniskowe  |   |   |             |                     |
|                                   | działki pod zakłady usługowe i przemysł  |   |   |             |                     |
|                                   | pustostany mieszkaniowe  | 1 - prywatny  | X   |             |                     |
|                                   | pustostany przemysłowe   |   |   |             |                     |
|                                   | tradycyjne nieużytkowane obiekty gospodarskie (stodoły, spichlerze, kuźnie, młyny, itp.) |   |   |             |                     |
| <b>INFRASTRUKTURA SPOŁECZNA</b>   | plac publicznego spotkań, festynów   | Plac przy świetlicy wiejskiej trawiasty z placem zabaw i betonowym podłożem, Teren trawiasty za świetlicą wiejską |   | X           |                     |
|                                   | sale spotkań, świetlice, kluby   | Świetlica wiejska   |   | X           |                     |
|                                   | miejsca uprawiania sportu  | Boisko<br>Plac zabaw  |   | X           |                     |
|                                   | miejsca rekreacji  | Leśne ścieżki, las, boisko, plac zabaw  |   | X           |                     |

|                           |   |   |  |   |  |
|---------------------------|---|---|--|---|--|
|                           | ścieżki rowerowe, szlaki turystyczne          | Szlak turystyczny rowerowy DOKOŁA POWIATU OSTROWSKIEGO, szlak czerwony<br>KOD POS-102c, długość - 201,3 km  |  | x |  |
|                           | szkoły  | Brak, dzieci dowożone do pobliskiej szkoły w Daniszynie   |  | x |  |
|                           | przedszkola                                   | Brak, dzieci dowożone do pobliskiego przedszkola w Daniszynie   |  | x |  |
|                           | biblioteki                                    |   |  |   |  |
|                           | placówki opieki społecznej                    |   |  |   |  |
|                           | placówki służby zdrowia                       | Brak- lekarz pierwszego kontaktu w Daniszynie<br>Szpital w Ostrowie Wielkopolskim   |  | x |  |
| INFRASTRUKTURA TECHNICZNA | wodociąg, kanalizacja                         | Wodociąg 100%, kanalizacji brak, pojedyncze przydomowe oczyszczalnie ścieków  |  | x |  |
|                           | drogi (nawierzchnia, oznakowanie oświetlenie) | Asfaltowa droga gminna w stanie złym (ze względu na wysadzanie drogi przez korzenie drzew), droga powiatowa w stanie niezadawalającym (wyremontowana na odcinku 300 metrów), oznakowane, oświetlone |  | x |  |
|                           | chodniki, parkingi, przystanki                | Chodników brak,<br>2 przystanki MZK (1 wiata przystankowa)<br>2 przystanki autobusu szkolnego (oznakowane)  |  | x |  |

|                                    | sieć telefoniczna i dostępność Internetu                  | Internet radiowy oraz komórkowy, sieć telefonii stacjonarnej-wypierana przez sieci komórkowe   | x    |              |  |
|------------------------------------|---|--|------|--------------|--|
|                                    | telefon komórkowa   | Zasięg telefonii komórkowej jest dobry,<br>Brak anten na terenie sołectwa  |      | x            |  |
|                                    | inne  | Połączenie PKP, stacja Daniszyn w lesie  |      | x            |  |
| <b>ANALIZA ZASOBÓW – CZĘŚĆ III</b> |   |  |      |              |  |
| RODZAJ ZASOBU                      | Opis<br>(nazwanie)<br>zasobu<br>jakim wieś dysponuje      | Znaczenie<br>zasobu (odpowiednio wstaw X)  |      |              |  |
|                                    |   | Małe   | Duże | Wyróżniające |  |
| <b>GOSPODARKA I ROLNICTWO</b>      | miejsca pracy (gdzie, ile?)                               | W przeważającej części gospodarstwa rolne<br>Mieszkańcy dojeżdżają do pracy do zakładów w Ostrowie Wielkopolskim, Krotoszynie i Ociażu |      | x            |  |
|                                    | znane firmy produkcyjne i zakłady usługowe i ich produkty | Przedsiębiorstwo handlowo-usługowe<br>DAR-DACH   |      | x            |  |
|                                    | gastronomia   |  |      |              |  |
|                                    | miejsca noclegowe   |  |      |              |  |
|                                    | gospodarstwa rolne  | Kilkanaście gospodarstw rolnych o zróżnicowanej powierzchni od kilku do kilkudziesięciu ha   |      | x            |  |
|                                    | uprawy hodowle  | Hodowla: trzoda, bydło mleczne, opasy<br>Uprawy: zboża, kukurydza ziemniaki, ogródki owocowo-warzywne                                  |      | x            |  |

|  |  |  |   |   |   |
|--|--|--|---|---|---|
|  | możliwe do wykorzystania odpady produkcyjne                                  | Obornik  | x |   |   |
|  | zasoby odnawialnych energii  |  |   |   |   |
| ŚRODKI FINANSOWE I POZYSKIWANIE FUNDUSZY | środki udostępniane przez gminę  | Fundusz sołecki, Budżet gminny (dofinansowanie imprez integracyjnych przez Wójta gminy)            |   | x |   |
|  | środki wypracowywane   | Czyny społeczne, wynajem sali wiejskiej,   | x |   |   |
| MIESZKAŃCY ( KAPITAŁ SPOŁECZNY I LUDZKI) | autorytety i znane postacie we wsi   | Sołtys wsi, Zarząd OSP, Zarząd KGW, Grupa Odnowy Wsi   |   |   | x |
|  | krajanie znani w regionie, w kraju i zagranicą                               |  |   |   |   |
|  | osoby o specyficznej lub ważnej dla wiedzy i umiejętnościach, m.in. studenci | Panie z KGW o zdolnościach kulinarnych i manualnych  |   |   |   |
|  | przedsiębiorcy, sponsorzy  |  |   |   |   |
|  | osoby z dostępem do Internetu i umiejętnościach informatycznych              | Większość mieszkańców korzysta z internetu   | x |   |   |
|  | pracownicy nauki   |  |   |   |   |
|  | związki i stowarzyszenia   | OSP - zarejestrowana<br>KGW - niezarejestrowana<br>Kółko Rolnicze-zarejestrowane, Grupa Odnowy Wsi |   |   | x |
|  | kontakty zewnętrzne (np. z mediami)  | TV Proart  |   | x |   |
|  | współpraca zagraniczna i krajowa   | Współpraca z sąsiednimi wioskami, Turnieje Wsi,  |   | x |   |

|                              |                            |  |   |  |   |
|------------------------------|----------------------------|--|---|--|---|
|                              |                            | współpraca ze szkołą podstawową i przedszkolem (występy artystyczne podczas imprez środowiskowych) |   |  |   |
| INFORMACJE<br>DOSTĘPNE O WSI | publikatory, lokalna prasa | Informator Gminy Ostrów Wielkopolski   | x |  |   |
|                              | książki, przewodniki       |  |   |  |   |
|                              | strony www                 | Brak własnej, Strona internetowa Gminy Ostrów Wielkopolski   |   |  | x |

**ZASOBY** – wszelkie elementy materialne i niematerialne wsi i związanego z nią obszaru, które mogą być wykorzystane obecne ładź w przyszłości w realizacji publicznych ładź prywatnych przedsięładź odnowy wsi. Zwrócić uwagę na elementy specyficzne i rzadkie (wyróżniające wieś). *Opracowanie: Ryszard Wilczyński*

#### 4. ANALIZA SWOT

Analiza SWOT (SWOT – skrót od angielskich słów odpowiadającym silnym i słabym stronom, szansom i zagrożeniom) służy przeanalizowaniu sytuacji obecnej, a także najbliższej przewidywalnej przyszłości pod kątem tego, czym dysponujemy, czego nam brakuje, co nam może pomóc, a czego powinniśmy starać się uniknąć – aby nam nie szkodziło. Wynikiem analizy jest zestawienie atutów (mocne strony), braków (słabe strony), szans i zagrożeń. Pomaga to planować działania, zaspokajać potrzeby, wypełniać braki w sposób realny, w oparciu o zasoby, wykorzystując szanse i wkalkulowując ryzyko zagrożeń lub eliminując je.

| <p><b>SILNE STRONY</b><br/>(atuty wewnętrzne)</p>  | <p><b>SŁABE STRONY</b><br/>(słabości wewnętrzne)</p>   |
|--|--|
| <ol style="list-style-type: none"> <li>1. Bliskość lasu sprzyjająca rekreacji. J</li> <li>2. Cenne przyrodnicze obszary: Dąb szypułkowy upamiętniający przejście przez teren sołectwa Wojsk, Napoleońskich, Obszar Natura 2000. T</li> <li>3. Zwarta zabudowa przy drodze głównej sprzyjająca integracji. J</li> <li>4. Kapliczka-miejsce kultu religijnego. T</li> <li>5. Kultywowanie tradycji i obrzędów świeckich i religijnych. T</li> <li>6. Podtrzymywanie starodawnych tradycji kulinarnych: poćka, pyry z gzikim. T</li> <li>7. Ścieżki rowerowe i leśne sprzyjające zdrowemu stylowi życia. J</li> </ol> | <ol style="list-style-type: none"> <li>1. Niewystarczająco wyposażony plac zabaw. S</li> <li>2. Niska bonifikacja gleb niesprzyjająca uprawom. B</li> <li>3. Niewystarczająco wyposażona świetlica wiejska. S</li> <li>4. Niezagospodarowany teren wokół świetlicy. S</li> <li>5. Brak miejsca letnich integracji mieszkańców (wiata, ławki, parasole). S</li> <li>6. Boisko sportowe słabo wyposażone. S</li> <li>7. Niewystarczająco udokumentowana historia powstania wsi. T</li> <li>8. Droga gminna wymagająca modernizacji. S</li> </ol> |

|   |   |
|---|---|
| <p>8. Nowoczesne, dobrze prosperujące gospodarstwa rolne. B</p> <p>9. Prężnie działające na terenie sołectwa: Grupa Odnowy Wsi, Ochotnicza Straż Pożarna, Koło Gospodyń Wiejskich, Kółko Rolnicze. T</p> <p>10. Uchwalony na Zebraniu Wiejskim Fundusz Sołecki. B</p> <p>11. Kilkoro społeczników chętnie działających na rzecz sołectwa. J</p> <p>12. Zadbane prywatne domy jednorodzinne. S</p> <p>13. Kulturowanie przez sołectwo obchodów rocznicowych (OSP, KGW, itp.) T</p> <p>14. Dobry zasięg telefonii komórkowej. J</p> | <p>9. Brak infrastruktury okołodrogowej drogi gminnej - brak chodników. S</p> <p>10. Brak kanalizacji. S</p> <p>11. Mała ilość przydomowych oczyszczalni ścieków. S</p> <p>12. Niskie zaangażowanie mieszkańców w pracę na rzecz społeczności lokalnej. J</p> <p>13. Niewystarczająca oferta kulturalna w sołectwie. J</p> <p>14. Brak strony internetowej sołectwa ograniczającej komunikację pomiędzy mieszkańcami i promującej wieś. B</p> <p>15. Brak sklepu. J</p> <p>16. Brak gazociągu. S</p> <p>17. Staw wymagający oczyszczenia i zagospodarowania wokół. S</p> <p>18. Pustostan mieszkaniowy w złym stanie technicznym psujący estetykę sołectwa. S</p> |
| <p><b>SZANSE</b><br/>(okazje zewnętrzne płynące z otoczenia)</p>  | <p><b>ZAGROŻENIA</b><br/>(zagrożenie płynące z otoczenia)</p>   |
| <p>1. Stacja PKP na terenie sołectwa. S</p> <p>2. Przebiegający przez sołectwo szlak rowerowy - szansą na rozwój turystyki. J</p> <p>3. Stosunkowo łatwy dostęp do edukacji szczebla podstawowego. J</p> <p>4. Dofinansowanie imprez integracyjnych z budżetu gminy. B</p>  | <p>1. Zły stan techniczny drogi powiatowej oraz brak chodnika. S</p> <p>2. Utrudniony dostęp komunikacyjny do edukacji szczebla średniego i wyższego. J</p> <p>3. Utrudniona procedura pozyskiwania środków zewnętrznych. B</p> <p>4. Zwierzyna leśna niszcząca uprawy. B</p>   |

|   |  |
|---|--|
| <p>5. Dobra współpraca z sąsiednimi sołectwami instytucjami: szkołą, przedszkolem, biblioteką. J</p> <p>6. Współpraca z LGD Okno Południowej Wielkopolski szansą na pozyskanie środków zewnętrznych. B</p> <p>7. Uczestnictwo w Programie Wielkopolska Odnowa Wsi szansą na rozwój sołectwa. B</p> <p>8. Współpraca z lokalną prasą szansą na promocję wsi Cegły. B</p> | <p>5. Rzeka Kuroch podtapiająca podczas obfitych opadów deszczu. J</p> |
|---|--|

## 5. ANALIZA POTENCJAŁU ROZWOJOWEGO

Analiza potencjału rozwojowego ma na celu gruntowne przemyślenia nad charakterem i związkami przyczynowo-skutkowymi elementów wcześniej przeprowadzonych analiz. Ma ona pomóc znaleźć faktycznie najważniejsze cele ogólne, wspomagać równomierny, zrównoważony rozwój wsi, poprzez zastosowanie wszystkich sfer życia, które z nich były dotąd słabiej rozwijane, które wymagają szczególnej uwagi, na których można budować przyszłość wsi. Pomaga również doprecyzować sformułowania użyte we wcześniejszych analizach.

### Kategorie analizy potencjału rozwojowego ( 4 sfery/aspekty życia):

- **Standard życia:** stanowią czynniki materialne, infrastruktura techniczna i społeczna w przestrzeni publicznej (ilość, dostępność i stan), np.: drogi, chodniki, parkingi, oświetlenie uliczne, wodociąg, kanalizacja, sieć telefoniczna, dostęp do Internetu, świetlica, dom kultury, boisko, plac zabaw dla dzieci, przedszkole, szkoła, biblioteka, placówki usługowe, wyposażenie oraz stan posesji i budynków.
- **Jakość życia:** stanowią czynniki niematerialne – tworzą atmosferę między ludźmi np.: relacje sąsiedzkie, współpraca sąsiedzka, życzliwość, akceptacja postaw aktywnych, poczucie współuczestnictwa i współtworzenia, możliwość samorealizacji, oferta kulturalna, edukacyjna, wypoczynku i rekreacji oraz życia społecznego, poziom samoorganizacji społecznej, poczucie bezpieczeństwa, zagrożenia, dostępność komunikacyjna, zaopatrzenie w towary i usługi, stan środowiska, poziom wykształcenia mieszkańców.
- **Byt:** oznacza możliwości ekonomiczne mieszkańców, elementy wpływające na ich możliwości i źródła zarobkowania np.: rozstrzygnięcia planistyczne, wsparcie postaw przedsiębiorczych, zorganizowanie się przedsiębiorców i producentów rolnych, usługi i produkcja, produkty, możliwości pozyskiwania dochodu przez społeczność lokalną na cele publiczne, promocja.

- **Tożsamość wsi, wartości życia wiejskiego:** to jakość niemożliwa do uzyskania w dużym mieście, charakterystyczna dla małych społeczności tj.: kultura, tradycje, obyczaje, gwara, kultywowanie i rozwijanie poczucia wspólnoty, wzorce wychowawcze i więź międzypokoleniowa, uroczystości i rocznice, lokalny kult, pamięć o wybitnych mieszkańcach i wydarzeniach, lokalny, indywidualny styl osadnictwa i budownictwa, krajobraz kulturowy i przyrodniczy, charakterystyczne elementy architektury i urządzenia przestrzeni publicznej, lokalna kuchnia i potrawy.

Wynikiem analizy potencjału rozwojowego jest liczbowe określenie stosunku pozytywów (mocnych stron, zasobów i szans) do negatywów (słabych stron, braków, niedogodności i zagrożeń) w odniesieniu do każdego z czterech aspektów życia. Porównanie propozycji liczbowych ułatwia określenie, które ze sfer życia są świadomie rozwijane, a które traktowane „po macoszemu”, które sfery powinny ten rozwój wspierać.

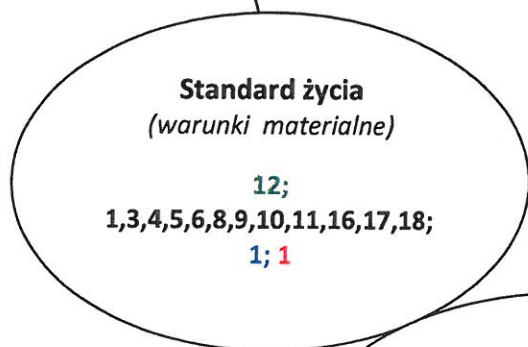
## Analiza potencjału rozwojowego wsi

|              |            |
|--------------|------------|
| silne strony | szanse     |
| słabe strony | zagrożenia |

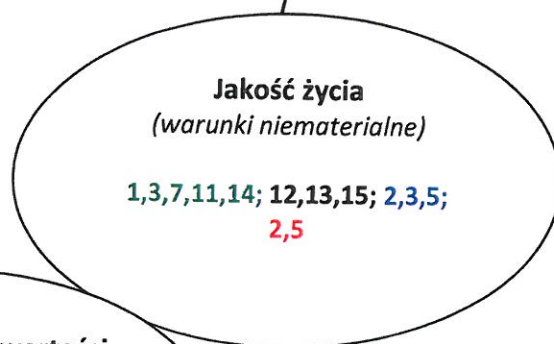
|    |   |
|----|---|
| 1  | 1 |
| 12 | 1 |

|   |   |
|---|---|
| 5 | 3 |
| 3 | 2 |

(-/=)



(+/+)

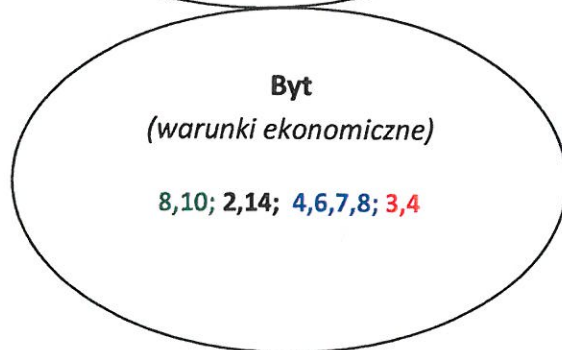


**Tożsamość wsi i wartości**  
**życia wiejskiego**

2,4,5,6,9,13; 7

|   |   |
|---|---|
| 6 | 0 |
| 1 | 0 |

(+/=)



|   |   |
|---|---|
| 2 | 4 |
| 2 | 2 |

(=/+)

**Standard:** Obszar generalnie na minusie. Silne strony wraz z szansami do słabych stron i zagrożeń w stosunku 2/13. Analizując płaszczyznę z podziałem na obszar wewnętrzny i zewnętrzny ten drugi przedstawia się lepiej. Stosunek silnych stron do słabych ujemny 1/12, stosunek szans do zagrożeń obojętny w stosunku 1/1. Największą bolączką mieszkańców sołectwa jest niewystarczająca infrastruktura społeczno - kulturalno - rekreacyjna wymagająca uzupełnienia i modernizacji. Problemem z jakim spotykają się mieszkańcy w tej płaszczyźnie są fundusze, a szansą na rozwój tego obszaru środki zewnętrzne.

**Jakość:** Obszar całościowo na plus. Stosunek silnych stron wraz szansami do słabych stron i zagrożeń 8/5. W rozbiciu na płaszczyznę wewnętrzną i zewnętrzną, tendencja podobna. Stosunek silnych stron do słabych dodatni 5/3. Zewnętrznie obszar także na plus - szanse do zagrożeń w stosunku 3/2. We wsi działa kilkoro społeczników, jednak działania te są niewystarczające. Zaleca się rozwój i zacieśnianie relacji sąsiedzkich, integrację i aktywizację mieszkańców, włączając wszystkich mieszkańców do czynnego udziału w przedsięwzięciach na rzecz społeczności lokalnej. Pomocą w rozwijaniu tego obszaru byłoby niewątpliwie wzmocnienie płaszczyzny standardu, poprzez rozbudowę infrastruktury integrującej.

**Byt:** Obszar całościowo na plus. Silne strony wraz szansami do słabych stron i zagrożeń w stosunku 6/4. W rozbiciu na płaszczyznę wewnętrzną i zewnętrzną ta druga przedstawia się lepiej. Wewnątrz silne strony do słabych obojętne w stosunku 2/2, zewnętrznie szanse do zagrożeń dodatnie w stosunku 4/2. Mieszkańcy czują potrzebę poprawy warunków bytowych. Sołectwo ma taką szansę, upatruje jej w środkach zewnętrznych i rozwoju drobnej turystyki. Zaleca się przede wszystkim promocję miejscowości i propagowanie jej walorów przyrodniczych oraz wspieranie postaw przedsiębiorczych.

**Tożsamość:** Obszar zdecydowanie na plus. Silne strony wraz z szansami do słabych i zagrożeń w stosunku 6/1. W rozbiciu na płaszczyznę wewnętrzną i zewnętrzną, ta pierwsza przedstawia się zdecydowanie lepiej. Silne strony do słabych w stosunku 6/1. Zewnętrznie obszar obojętny, szanse do zagrożeń w stosunku 0/0. Mieszkańcy mają silne poczucie przynależności i tożsamości, opartej głównie na kultywowaniu tradycji religijnych i świeckich oraz walorach przyrodniczych miejscowości. Zaleca się dalsze kultywowanie owego poczucia przynależności do wspólnoty.

6. **WIZJA WSI:** wyobrażenie stanu docelowego wsi, oddaje zbiorowe marzenia i oczekiwania co do przyszłości, jest realna, bazuje na atutach, nie abstrahuje od barier, wzmacnia czynniki wyróżniające wieś, zawiera dźwignię rozwojową.

Cegły to mała miejscowość, oaza ciszy i spokoju.  
Żyje się tu dostatnio i bezpiecznie. Otaczający nas las  
chroni od zgiełku i ruchu. Rzeka Kuroch  
to wspaniałe miejsce odpoczynku i połowu ryb.  
Gościnność mieszkańców sprawia, że czujesz się  
swojsko i miło. Wieś ekologiczna, mlekiem płynąca.  
Możesz tu skosztować smacznych potraw i wypieków  
serwowanych przez Koło Gospodyń Wiejskich.  
Rozwinięta i nowoczesna infrastruktura przyczynia  
się do aktywnego i bezpiecznego życia w zgodzie  
z naturą.

**„CEGŁY- wieś piękna i cicha,  
tu się odpoczywa i lekko oddycha”**





### 7.PROGRAM KRÓTKO TERMINOWY ODNOWY WSI CEGŁY NA OKRES 12 m-c

| Kluczowy problem  | Odpowiedź   | Propozycje projektu  | Czy na stać na realizację?<br>(tak/nie) |           | Punktacja | Hierarchia |
|---|---|--|---|-----------|-----------|------------|
|   |   |  | Organizacyjnie                          | Finansowo |           |            |
| Co nas najbardziej zintegruje   | Imprezy integracyjne  | Pożegnanie lata  | TAK                                     | TAK       | 3+4+2=9   | III        |
| Na czym nam najbardziej zależy  | Więszym zaangażowaniu społeczeństwa   | Wspólna organizacja Spotkania Oplatkowego  | TAK                                     | TAK       | 4+3+4=11  | II         |
| Co nam najbardziej przeszkadza?   | Brak przepływu informacji   | Utworzenie strony internetowej   | TAK                                     | TAK       | 1+2+1=4   | V          |
| Co najbardziej zmieni nasze życie?  | Stworzenie miejsca integracji przy świetlicy  | Zagospodarowanie terenu wokół świetlicy poprzez budowę wiaty, postawienie ławek, grilla itp. | TAK                                     | NIE       | 5+5+5=15  | I          |
| Co nam przyjdzie najłatwiej?  | Poprawa estetyki wsi  | Posadzenie drzew, krzewów, tui wokół sali  | TAK                                     | TAK       | 2+1+3=6   | IV         |
| Na realizację jakiego projektu planujemy pozyskać środki zewnętrzne?<br>Z jakich źródeł | Zagospodarowanie terenu wokół świetlicy poprzez budowę wiaty, postawienie ławek, grilla itp.<br>Środki z programu „Wielkopolska Odnowa Wsi” |  |   |           |           |            |

SOŁECKA STRATEGIA ROZWOJU – CEGŁY wypracowana przez GOW  
na warsztatach w ramach programu UMWW „Wielkopolska Odnowa Wsi 2013-2020”



### 8. PROGRAM DŁUGOTERMINOWY ODNOWY WSI - CEGŁY

Wizja wsi (hasłowa): „CEGŁY- wieś piękna i cicha, tu się odpoczywa i lekko oddycha”

| I. Plan rozwoju   |   |   | II. Program rozwoju   |
|---|---|---|---|
| 1. CELE<br><br>Co trzeba osiągnąć aby urzeczywistnić wizję naszej wsi?  | 2. Co nam pomoże osiągnąć cele? (zasoby, silne strony, szanse)                                  |   | 3. Co nam może przeszkodzić? (słabe strony, zagrożenia)   |
|   | ZASOBY<br>których użyjemy   | ATUTY<br>silne strony i szanse<br>jakie wykorzystamy            | BARIERY<br>słabe strony jakie<br>wyliminujemy,<br>zagrożenia jakich<br>unikniemy  |
| <b>A. TOŻSAMOŚĆ WSI I WARTOŚCI ŻYCIA WIEJSKIEGO</b>   |   |   |   |
| 1. Budowanie tożsamości i poczucia wspólnoty oraz zagospodarowanie miejsc kultu i cennych przyrodniczo obszarów | Świetlica wiejska, miejsca kultu religijnego, cenne przyrodnicze obszary<br><br>Fundusz Sołecki | Kultywowanie przez mieszkańców obrzędów religijnych i świeckich | Niewystarczające zaangażowanie mieszkańców,<br><br>Niesprzyjająca aura,<br><br>Niewystarczające środki finansowe  |
|   |   |   | 1.1. Organizacja pielgrzymki do miejsca świętego.<br>1.2. Majowe spotkania przy kapliczce.<br>1.3. Zagospodarowanie miejsca przy kapliczce ( nasadzenia, mała infrastruktura) |

SOŁECKA STRATEGIA ROZWOJU – CEGŁY wypracowana przez GOW  
na warsztatach w ramach programu UMWW – „Wielkopolska Odnowa Wsi 2013-2020”

|  |  |  |  |   |
|--|--|--|--|---|
|  |  |  |  | <p>1.4. Warsztaty regionalnej kuchni: Kuchnia naszej prababci.</p> <p>1.5. Wspólne pieczenie bożonarodzeniowych pierników.</p> <p>1.6. Organizacja Spotkania Opłatkowego i Jasełek.</p> <p>1.7. Organizacja Święta Trzech Króli.</p> <p>1.8. Oznakowanie i zagospodarowanie terenu przy pamiątkowym dębie szypułkowym.</p> <p>1.9. Wydanie monografii wsi Cegły.</p> <p>1.10. Sołeckie wyplatanie wieńca dożynkowego.</p> <p>1.11. Konkurs na najpiękniejszą dożynkową zagrodę.</p> |
|--|--|--|--|---|

|  |   |   |   |   |
|--|---|---|---|---|
|  |   |   |   | <p>1.12. Konkurs fotograficzny i plastyczny: „Moja mała Ojczyzna”</p> <p>1.13. Andrzejkowe wróżby dla małych i dużych</p>   |
| <b>B. STANDARD ŻYCIA</b>   |   |   |   |   |
| <p>1. Zagospodarowanie przestrzeni użyteczności publicznej oraz poprawa infrastruktury rekreacyjno-sportowej</p> | <p>Świetlica wiejska, teren wokół świetlicy, Boisko, plac zabaw, Remiza OSP</p> | <p>Fundusz Sołecki, Środki zewnętrzne, Współpraca z gminą, LGD, UMWW,</p> | <p>Niewystarczające środki finansowe.</p> | <p>1.1. Doposażenie świetlicy wiejskiej w sprzęt AGD, meble itp.</p> <p>1.2. Budowa miejsca letniej integracji „Pożegnanie Lata” (wiata, grill, mała infrastruktura: ławki, kosze)</p> <p>1.3. Rozbudowa remizy OSP.</p> <p>1.4. Modernizacja i rekultywacja boiska sportowego</p> <p>1.5. Modernizacja i doposażenie placu zabaw</p> <p>1.6. Budowa siłowni zewnętrznej.</p> |

|  |   |  |   |   |
|--|---|--|---|---|
| <p>2. Poprawa infrastruktury technicznej</p> | <p>Istniejąca infrastruktura drogowa, tereny pod inwestycje</p> | <p>Współpraca z gminą, powiatem, środki zewnętrzne</p> | <p>Niewystarczające środki finansowe, bariery formalno-prawne</p> | <p>2.1. Modernizacja drogi gminnej od nr domu 16 w kierunku drogi krajowej prowadzącej przez las</p> <p>2.2. Budowa chodnika wzdłuż w/w drogi gminnej</p> <p>2.3. Modernizacja drogi powiatowej przebiegającej przez Cegły od miejscowości Daniszyn w kierunku Jankowa Zalesnego</p> <p>2.4. Budowa ścieżki pieszo-rowerowej wzdłuż w/w drogi powiatowej</p> <p>2.5. Gazyfikacja wsi</p> <p>2.6. Kompleksowa budowa przydomowych oczyszczalni ścieków</p> |
|--|---|--|---|---|

| C. JAKOŚĆ ŻYCIA  |   |  |   |  |
|--|---|--|---|--|
| 1. Zwiększenie oferty rekreacyjno-sportowej i kulturowej | Świetlica wiejska, miejsce spotkań, obszar Natura 2000, | Aktywni mieszkańcy, Grupa Odnowy Wsi, Fundusz Sołecki, Środki z gminy, pozyskanie środków zewnętrznych, Sponsorzy, | Niewystarczające zainteresowanie proponowaną ofertą, Niewystarczające środki finansowe, | 1.1. Zorganizowanie wyjazdu do: kina, teatru, na basen, kabaret<br>1.2. Wokół Natury 2000-organizacja rajdu rowerowego<br>1.3. Organizowanie spływu kajakowego po rzece Prośnie<br>1.4. Kurs komputerowy dla mieszkańców<br>1.5. Kurs pierwszej pomocy<br>1.6. Współorganizacja Turnieju Wsi |
| 2. Poprawa integracji mieszkańców                        | Świetlica wiejska, miejsce spotkań, obszar Natura 2000, | Aktywni mieszkańcy, Grupa Odnowy Wsi, Fundusz Sołecki, Środki z gminy,   | Niewystarczające zainteresowanie proponowaną ofertą, Niewystarczające środki finansowe, | 2.1. Organizacja Dnia Babci i Dziadka<br>2.2. Spotkanie z okazji Dnia Kobiet<br>2.3. Wspólne spotkanie przy kawie  |

|  |  |   |   |   |
|--|--|---|---|---|
|  |  | pozyskanie środków zewnętrznych, Sponsorzy,                                   |   | <p>2.4. Piknik rodziny z okazji Dnia Dziecka</p> <p>2.5. Organizacja imprezy „Pożegnanie wakacji, pełne atrakcji”</p> <p>2.6. Spotkanie przy ognisku, pieczenie kiełbasek i ziemniaków</p> <p>2.7. Sołeckie witanie Nowego Roku</p> <p>2.8. Organizacja kuligu w czasie ferii zimowych dla dzieci i dorosłych</p> |
| <b>D.BYT</b>   |  |   |   |   |
| 1. Rozwój i promocja wsi, poprawa warunków bytowych mieszkańców i sołectwa. Rozwój przedsiębiorczości. | Świetlica wiejska, dostęp do internetu, osoby o zdolnościach informatycznych | Fundusz Sołecki, KGW, gospodarstwa rolne, współpraca z LGD, środki zewnętrzne | Niewystarczające środki finansowe, Niewystarczające zainteresowanie proponowaną ofertą, | <p>1.1. Utworzenie strony internetowej sołectwa</p> <p>1.2. Organizacja szkoleń dla rolników w celu pozyskania środków finansowych na rozwój gospodarstw</p>  |



|  |  |  |  |   |
|--|--|--|--|---|
|  |  |  |  | <p>1.3. Szkolenia z zakresu zakładania działalności gospodarczej oraz pisania i rozliczania wniosków</p> <p>1.4. Zbiórka elektroodpadów, makulatury</p> <p>1.5. Organizacja loterii fantowej</p> <p>1.6. Montaż witaczy</p> <p>1.7. Udział KGW w wystawach i targach kulinarnych.</p> |
|--|--|--|--|---|

**PLAN DŁUGOTERMINOWY** zawiera opis planowanych zadań inwestycyjnych i przedsięwzięć aktywizujących społeczność lokalną w okresie co najmniej 10 lat od dnia przyjęcia odnowy miejscowości, w kolejności wynikającej z przyjętych priorytetów rozwoju wsi. Plan ten powinien obejmować i wykorzystywać atuty oraz zasoby wsi eliminując bariery zewnętrzne i wewnętrzne.

Analiza potencjału, analiza SWOT, wizja, plan długo i krótkoterminowy (elementy strategii) należy sukcesywnie - w miarę potrzeb aktualizować, uzupełniać i rozszerzać. Wszelkie zmiany dokonywane w analizach skutkują automatycznie koniecznością wprowadzenia zmian w pozostałych elementach strategii.

*Plan ten jest ambitny,  
Trudny, my to wiemy.  
Lecz my też ambitni,  
Więc... zrealizujemy.  
Małymi kroczkami  
Tip topem do celu,  
Bo takim sposobem  
Dochodziło wielu.  
Mamy chęć, to podstawa.  
Wiemy jak i co.  
I jak w tej piosence:  
„Bo jak nie my, to kto?”*

**Przedstawiciele Grupy Odnowy Wsi – Cegły  
uczestniczący w przygotowaniu dokumentu:**

1. Małgorzata Lorenz
2. Jadwiga Mogiełka
3. Sylwia Talaga

**Moderatorzy odnowy wsi:**

1. Ewa Jankowiak
2. Mirosława Woźniak

**Załączniki:**

1. Listy obecności na warsztatach sołeckich.
2. Oświadczenia w sprawie zgody na wykorzystanie wizerunku uczestników warsztatów.
3. Dokumentacja zdjęciowa z przeprowadzonej wizji terenowej oraz warsztatów sołeckich (płyta CD lub inny równoważny nośnik elektroniczny).

Podpisy przedstawicieli Grupy Odnowy Wsi – Cegły  
uczestniczący w przygotowaniu dokumentu:

1. .... *Lorens Uściwoset* .....
2. .... *Mojżilk v Jedwiga* .....
3. .... *Talaga Zyli* .....
4. ....
5. ....
6. ....

Podpis moderatorów odnowy wsi:

1. .... *Jankowiak Anna* .....
2. .... *Wolnicki Mirosław* .....

Załączniki:

1. Listy obecności na warsztatach sołeckich.
2. Oświadczenia w sprawie zgody na wykorzystanie wizerunku uczestników warsztatów.
3. Dokumentacja zdjęciowa z przeprowadzonej wizji terenowej oraz warsztatów sołeckich (płyta CD lub inny równoważny nośnik elektroniczny).

Podpisy przedstawicieli Grupy Odnowy Wsi – Cegły  
uczestniczący w przygotowaniu dokumentu:

1. *Domen Motgowata*
2. *Mojżeszka Jadaiga*
3. *Tabege Sylwe*
4. ....
5. ....
6. ....

Podpis moderatorów odnowy wsi:

1. *Jankowski Gwa*
2. *Wawick Minotax*

Załączniki:

1. Listy obecności na warsztatach sołeckich.
2. Oświadczenia w sprawie zgody na wykorzystanie wizerunku uczestników warsztatów.
3. Dokumentacja zdjęciowa z przeprowadzonej wizji terenowej oraz warsztatów sołeckich (płyta CD lub inny równoważny nośnik elektroniczny).



**Oświadczenie  
ws. zgody na wykorzystanie wizerunku**

Ja niżej podpisany/a (*imię i nazwisko*)

.....*Margareta Lorenz*.....

wyrażam zgodę na wykorzystanie mojego wizerunku na wszelkich polach eksploatacji przez administratora danych osobowych, którym jest Marszałek Województwa z siedzibą Urzędu Marszałkowskiego Województwa Wielkopolskiego w Poznaniu przy al. Niepodległości 34, 61-714 Poznań, w związku z realizacją samorządowego programu „Wielkopolska Odnowa Wsi 2013 – 2020”.

.....*Lorenz*.....  
(*podpis*)

Poświadczam zgodność  
odpisu z oryginałem

dnia 2018 -10-  
*Jankowiak* 2018 -10- 29



**Oświadczenie  
ws. zgody na wykorzystanie wizerunku**

Ja niżej podpisany/a (*imię i nazwisko*)

.....JADWIGA MOGIEŁKA.....

wyrażam zgodę na wykorzystanie mojego wizerunku na wszelkich polach eksploatacji przez administratora danych osobowych, którym jest Marszałek Województwa z siedzibą Urzędu Marszałkowskiego Województwa Wielkopolskiego w Poznaniu przy al. Niepodległości 34, 61-714 Poznań, w związku z realizacją samorządowego programu „Wielkopolska Odnowa Wsi 2013 – 2020”.

.....Mogielek.....  
(podpis)

Poświadczam zgodność  
odpisu z oryginałem

2018 -10- 29

dnia .....

Jankowiak Gwo

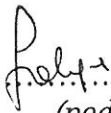


**Oświadczenie  
ws. zgody na wykorzystanie wizerunku**

Ja niżej podpisany/a (*imię i nazwisko*)

.....SYLWIA.....TAŁAGA.....

wyrażam zgodę na wykorzystanie mojego wizerunku na wszelkich polach eksploatacji przez administratora danych osobowych, którym jest Marszałek Województwa z siedzibą Urzędu Marszałkowskiego Województwa Wielkopolskiego w Poznaniu przy al. Niepodległości 34, 61-714 Poznań, w związku z realizacją samorządowego programu „Wielkopolska Odnowa Wsi 2013 – 2020”.

.....  
(podpis)

Poświadczam zgodność  
odpisu z oryginałem

.....  
dnia 2018. -10- 29  


Solecka strategia rozwoju – warsztaty  
w ramach programu „Wielkopolska Odnowa Wsi 2013 – 2020”  
Gmina: Ostrów Wlkp. Sołectwo: *CEGTY*.....  
Miejscowość Wysocko Wielkie – Gminny Ośrodek Kultury dn. 19.10.2018r.

**Lista obecności  
uczestników warsztatów sołeckich**

Oświadczam, że zapoznałem/am się z zasadami przetwarzania danych osobowych, które zostały przedstawione poniżej.

| Lp. | NAZWISKO | IMIĘ       | SOŁECTWO/Miejscowość | Zgoda   | PODPIS        |
|-----|----------|------------|----------------------|---|---------------|
| 1.  | LORENZ   | MARGARZATA | CEGTY                | Wyrażam zgodę na przetwarzanie moich danych osobowych w celu opracowania sołeckiej strategii rozwoju. | <i>Jurek</i>  |
| 2.  | NOGIEŃKA | JADWIGA    | CEGTY                | Wyrażam zgodę na przetwarzanie moich danych osobowych w celu opracowania sołeckiej strategii rozwoju. | <i>Wojcik</i> |
| 3.  | TALAGA   | SYLWIA     | CEGTY                | Wyrażam zgodę na przetwarzanie moich danych osobowych w celu opracowania sołeckiej strategii rozwoju. | <i>Felpe</i>  |
| 4.  |          |            |                      | Wyrażam zgodę na przetwarzanie moich danych osobowych w celu opracowania sołeckiej strategii rozwoju. |               |

Poświadczam zgodność  
odpisu z oryginałem

*St. 1-2* data ..... 2018 ..... 2-9

*Podawicki Cez*

|    |  |  |  |  |  |
|----|--|--|--|--|--|
| 5. |  |  |  | Wyrażam zgodę na przetwarzanie moich danych osobowych w celu opracowania sołectkiej strategii rozwoju. |  |
|----|--|--|--|--|--|

W związku z przetwarzaniem Pani/Pana danych osobowych informujemy, że:

1. Administratorem danych osobowych jest Marszałek Województwa z siedzibą Urzędu Marszałkowskiego Województwa Wielkopolskiego w Poznaniu przy al. Niepodległości 34, 61-714 Poznań.
2. Pani/Pana dane osobowe są przetwarzane w celach:
  - 1) opracowania sołectkiej strategii rozwoju, w ramach samorządowego programu „Wielkopolska Odnowa Wsi 2013-2020”;
  - 2) archiwizacji.
3. Pani/Pana dane osobowe przetwarzamy w związku z Pani/Pana zgodą oraz w związku z wykonaniem obowiązku prawnego ciążącym na administratorze.
4. W sprawach związanych z przetwarzaniem danych osobowych prosimy o kontakt z Inspektorem ochrony danych osobowych, al. Niepodległości 34, 61-714 Departament Organizacyjny i Kadr, Urząd Marszałkowski Województwa Wielkopolskiego w Poznaniu, al. Niepodległości 34, 61-714 Poznań, e-mail: [inspektor.ochrony@umww.pl](mailto:inspektor.ochrony@umww.pl).
5. Pani/Pana dane osobowe będą przetwarzane bezterminowo zgodnie z Instrukcją Kancelaryjną.
6. Podanie danych osobowych jest warunkiem umownym, a ich niepodanie skutkuje brakiem możliwości udziału Pani/Pana przy opracowaniu sołectkiej strategii rozwoju.
7. Przysługuje Pani/Panu prawo cofnięcia zgody na przetwarzanie danych oraz prawo do usunięcia danych osobowych.
8. Przysługuje Pani/Panu prawo do dostępu do danych osobowych, ich sprostowania lub ograniczenia przetwarzania.
9. Przysługuje Pani/Panu prawo wniesienia skargi do organu nadzorczego.
10. Pani/Pana dane osobowe nie są przetwarzane w sposób zautomatyzowany w celu podjęcia jakiegokolwiek decyzji.

MIEJSCE: GOK - Wysocko Wielkie

DATA: 19.10.2018r.




Sporządził: Ewa Jankowiak; Mirosława Woźniak  
(podpisy moderatorów odnowy wsi)

*Ewa Jankowiak; Mirosława Woźniak*

Solecka strategia rozwoju – warsztaty  
w ramach programu „Wielkopolska Odnowa Wsi 2013 – 2020”  
Gmina: Ostrów Wlkp. Sołectwo: CEGŁY  
Miejscowość Wysocko Wielkie – Gminny Ośrodek Kultury dn. 20.10.2018r.

**Lista obecności  
uczestników warsztatów sołeckich**

Oświadczam, że zapoznałem/am się z zasadami przetwarzania danych osobowych, które zostały przedstawione poniżej.

| Lp. | NAZWISKO | IMIĘ    | SOŁECTWO/Miejscowość | Zgoda   | PODPIS  |
|-----|----------|---------|----------------------|---|---|
| 1.  | DOMENZ   | Justyna | Cegły                | Wyrażam zgodę na przetwarzanie moich danych osobowych w celu opracowania sołeckiej strategii rozwoju. |    |
| 2.  | HOGIEŁKA | JADWIGA | CEGŁY                | Wyrażam zgodę na przetwarzanie moich danych osobowych w celu opracowania sołeckiej strategii rozwoju. |    |
| 3.  | TALAGA   | SYLWIA  | CEGŁY                | Wyrażam zgodę na przetwarzanie moich danych osobowych w celu opracowania sołeckiej strategii rozwoju. |  |
| 4.  |          |         |                      | Wyrażam zgodę na przetwarzanie moich danych osobowych w celu opracowania sołeckiej strategii rozwoju. |   |

|    |  |  |  |   |  |
|----|--|--|--|---|--|
| 5. |  |  |  | Wyrazam zgodę na przetwarzanie moich danych osobowych w celu opracowania sołeckiej strategii rozwoju. |  |
|----|--|--|--|---|--|

W związku z przetwarzaniem Pani/Pana danych osobowych informujemy, że:

1. Administratorem danych osobowych jest Marszałek Województwa z siedzibą Urzędu Marszałkowskiego Województwa Wielkopolskiego w Poznaniu przy al. Niepodległości 34, 61-714 Poznań.
2. Pani/Pana dane osobowe są przetwarzane w celach:
  - 1) opracowania sołeckiej strategii rozwoju, w ramach samorządowego programu „Wielkopolska Odnowa Wsi 2013-2020”,
  - 2) archiwizacji.
3. Pani/Pana dane osobowe przetwarzamy w związku z Pani/Pana zgodą oraz w związku z wykonaniem obowiązku prawnego ciążącym na administrаторze.
4. W sprawach związanych z przetwarzaniem danych osobowych prosimy o kontakt z Inspektorem ochrony danych osobowych, Departament Organizacyjny i Kadr, Urząd Marszałkowski Województwa Wielkopolskiego w Poznaniu, al. Niepodległości 34, 61-714 Poznań, e-mail: [inspektor.ochrony@umww.pl](mailto:inspektor.ochrony@umww.pl).
5. Pani/Pana dane osobowe będą przetwarzane bezterminowo zgodnie z Instrukcją Kancelaryjną.
6. Podanie danych osobowych jest warunkiem umownym, a ich niepodanie skutkuje brakiem możliwości udziału Pani/Pana przy opracowaniu sołeckiej strategii rozwoju.
7. Przysługuje Pani/Panu prawo cofnięcia zgody na przetwarzanie danych oraz prawo do usunięcia danych osobowych.
8. Przysługuje Pani/Panu prawo do dostępu do danych osobowych, ich sprostowania lub ograniczenia przetwarzania.
9. Przysługuje Pani/Panu prawo wniesienia skargi do organu nadzorczego.
10. Pani/Pana dane osobowe nie są przetwarzane w sposób zautomatyzowany w celu podjęcia jakiegokolwiek decyzji.

MIEJSCE: GOK – Wysocko Wielkie

DATA: 20.10.2018r.

Sporządził:  
(podpisy moderatorów odnowy wsi)

*Jankowiak G. B...*  
Poświadczam zgodność  
odpisu z oryginałem

2

St. A.2 dnia 2018-10-29

*Jankowiak Goc*

Kista obecności debiutowe miejscowe

12. XI. 2018 wsi Cegły

- |    |                       |             |
|----|-----------------------|-------------|
| 1  | Młocietka Jadwiga     | Gogietka    |
| 2  | Kokot Józefa          | Kokot Józef |
| 3  | Loreusz Małgorzata    | Lore        |
| 4  | Talaga Sylwia         | Felpe       |
| 5  | Kokot Hieronim        | Kokot       |
| 6  | Bestra Helena         | Bestra      |
| 7  | Bestry Józef          | Bestry      |
| 8  | Kulas Józefa          | Kulas       |
| 9  | Kokot Anna            | Kokot A.    |
| 10 | Kokot Józef           | Kokot J.    |
| 11 | Talaga Krystian       | Talaga      |
| 12 | Kokot Kinga           | Kokot Kinga |
| 13 | Szatkowska Małgorzata | Szatkowska  |
| 14 | Kokot Józefa          | Kokot       |
| 15 | Kłamek Jan            | Kłamek      |

# PROTOKÓŁ

## **z Zebrania Wiejskiego mieszkańców sołectwa Cegły odbytego w dniu 12.11.2018r.**

Celem zebrania jest przyjęcie uchwały do Sołeckiej Strategii Rozwoju Wsi Cegły do programu „Wielkopolska Odnowa Wsi 2013-2020”

W zebraniu uczestniczyło 15 mieszkańców sołectwa.

Zebranie otworzył sołtys wsi Cegły Jadwiga Mogielka i zaproponowano przyjęcie następującego porządku obrad:

- 1. Otwarcie zebrania i poinformowanie mieszkańców o jego celu oraz uchwalenie porządku dziennego obrad.*
- 2. Wybór Przewodniczącego Zebrania Wiejskiego, protokolanta, Komisji Uchwał i Wniosków.*
- 3. Dyskusja nad przedłożonymi materiałami.*
- 4. Przyjęcie uchwały do Sołeckiej Strategii Rozwoju wsi Cegły.*
- 5. Wolne głosy i wioski.*
- 6. Zakończenie.*

Ad. 1 Zebranie otworzyła **Jadwiga Mogielka** – sołtys wsi **Cegły**, który poinformował obecnych o celu zebrania oraz przedstawił przybył gości.

Ad.2 Na przewodniczącego Zebrania Wiejskiego zgłoszono następujących kandydatów: **Małgorzata Lorenz**

W wyniku jawnego głosowania na funkcję tę wybrano: **Małgorzatę Lorenz**

Protokolantem wybrano **Sylwię Talaga**

Nie powołano Komisji Uchwał i Wniosków.

Ad. 3 W dyskusji na przedłożonymi materiałami wymienionymi poruszono:

Najważniejsze założenia Sołeckiej Strategii Rozwoju Wsi Cegły, który został sporządzony przez przedstawicieli Grupy Odnowy Wsi: **Małgorzatę Lorenz**, **Jadwigę Mogielka** i **Sylwia Talaga** z udziałem moderatorów. Sołeczka Strategia Rozwoju Wsi Cegły to długoterminowy dokument planistyczny, strategiczny związany z programem WIELKOPOLSKA ODNOWA WSI. Znajdują się w nim opisy z różnych planowanych przedsięwzięć zarówno krótko i długoterminowych, które mają znaczenie w przyznawaniu dodatkowych punktów w różnych zadaniach/konkursach w ramach Wielkopolskiej Odnowy Wsi. Do przedstawionego dokumentu uwag i propozycji nie zgłoszono.

Ad.4

Głosowanie nad uchwałą do Sołeckiej Strategii Rozwoju Wsi Cegły do programu „Wielkopolska Odnowa Wsi 2013-2010”

W głosowaniu jawnym za uchwaleniem Sołeckiej Strategii Rozwoju Wsi Cegły oddano 15 głosów.

Ad. 5

Uchwałę przyjęto jednogłośnie.

Ad. 6

Uchwała stanowi załącznik do Zebrania Wiejskiego.

Ad. 7

Nie zgłoszono problemów podczas zebrania.

Ad. 8


Przewodniczący Zebrania Wiejskiego podziękował wszystkim za przybycie i na tym zakończył obrady.

Protokół sporządzono w dwóch egzemplarzach.

Protokolant



Przewodniczący  
Zebrania Wiejskiego



Wyniki głosowania imiennego z dnia 6 lutego 2019 w sprawie: zatwierdzenia Sołectkiej Strategii Rozwoju Wsi Cegły.

14 ZA  
0 PRZECIW  
0 WSTRZYMUJĘ SIĘ  
0 BRAK GŁOSU  
1 NIEOBECNI

### Lista imienna

**ZA 14**

Adamek Ryszard Banach Izabela Dolata Rafał Głowacka Agnieszka  
Janas Zenon Kątna Stefania Kubiak Edyta Kwiecień Henryk Małuszek Paweł  
Mierzwicka Ewa Orzechowska Monika Szymoniak Michał Śniegowski Piotr  
Waliszewski Marian

**PRZECIW 0**

**WSTRZYMUJĘ SIĘ 0**

**BRAK GŁOSU 0**

**NIEOBECNI 1**

Ryfa Ryszard