

**Uchwała Nr .. /... / 2022
Rady Gminy Ostrów Wielkopolski
z dnia2022 r.**

w sprawie miejscowego planu zagospodarowania przestrzennego dla części obrębu Karski (Stary Staw) w Gminie Ostrów Wielkopolski

Na podstawie art.18 ust.2 pkt. 5 ustawy z dnia 8 marca 1990r. o samorządzie gminnym (tekst jednolity – Dz. U. z 2022 r. poz. 559 ze zmianami), art. 20 ust. 1 ustawy z dnia 27 marca 2003r. o planowaniu i zagospodarowaniu przestrzennym (tekst jednolity – Dz. U. z 2022 r. poz. 503 ze zmianami) oraz uchwały nr XXXVIII/364/2018 Rady Gminy Ostrów Wielkopolski z dnia 30 lipca 2018 r., uchwała się co następuje:

**Dział I
Przepisy ogólne**

§ 1.1 Uchwała się miejscowy plan zagospodarowania przestrzennego dla części obrębu Karski (Stary Staw) w Gminie Ostrów Wielkopolski, po stwierdzeniu, że nie narusza on ustaleń studium uwarunkowań i kierunków zagospodarowania przestrzennego gminy Ostrów Wielkopolski zatwierdzonego uchwałą Rady Gminy Ostrów Wielkopolski Nr XXVIII/268/2017 z dnia 26 września 2017 r.

2. Granice obszaru objętego planem oznaczono na rysunku planu w skali 1:1000.

3. Integralnymi częściami uchwały są następujące załączniki:

- 1) rysunek planu, o którym mowa w ust. 2, zwany dalej rysunkiem - stanowiący załącznik Nr 1,
- 2) rozstrzygnięcie dotyczące sposobu rozpatrzenia uwag do projektu miejscowego planu zagospodarowania przestrzennego dla części obrębu Karski (Stary Staw) w Gminie Ostrów Wielkopolski,- stanowiące załącznik Nr 2,
- 3) rozstrzygnięcie o sposobie realizacji zapisanych w planie inwestycji z zakresu infrastruktury technicznej, które należą do zadań własnych gminy oraz zasadach ich finansowania – stanowiące załącznik Nr 3,
- 4) dokument elektroniczny zawierający dane przestrzenne – stanowiący załącznik Nr 4.

§ 2. Ilekroć w ustaleniach niniejszej uchwały jest mowa o:

- 1) ustawie – należy przez to rozumieć ustawę z dnia 27 marca 2003 r. o planowaniu i zagospodarowaniu przestrzennym;
- 2) planie – należy przez to rozumieć ustalenia planu, o których mowa w § 1 niniejszej uchwały;
- 3) uchwale - należy przez to rozumieć niniejszą uchwałę Rady Gminy Ostrów Wielkopolski;
- 4) rysunku planu – należy przez to rozumieć załącznik graficzny do niniejszej uchwały;
- 5) przeznaczeniu podstawowym – należy przez to rozumieć dominujący, główny, sposób zagospodarowania terenu;
- 6) przeznaczeniu dopuszczalnym – należy przez to rozumieć inny niż podstawowy sposób zagospodarowania terenu uzupełniający i wzbogacający przeznaczenie podstawowe;
- 7) symbolu przeznaczenia – należy przez to rozumieć literowe oznaczenie poszczególnych terenów, określające ich przeznaczenie podstawowe lub przeznaczenie podstawowe i dopuszczalne;
- 8) terenie – należy przez to rozumieć obszar, wyznaczony liniami rozgraniczającymi oraz określony symbolem lub symbolem i numerem;
- 9) uciążliwości dla środowiska - należy przez to rozumieć zjawiska fizyczne lub stan powodujący przekroczenie standardów jakości środowiska określonych w przepisach odrębnych poza terenem do którego inwestor posiada tytuł prawny;
- 10) obowiązującej linii zabudowy – należy przez to rozumieć linię, na której musi być usytuowana główna elewacja frontowa budynku mieszkalnego, przed którą mogą być wysunięte okapy, wykusze, ryzality oraz schody;
- 11) nieprzekraczalnej linii zabudowy - należy przez to rozumieć linię poza którą nie mogą się znajdować żadne elementy zabudowy z wyłączeniem małej architektury, ogrodzeń, dojazdów i dojazdów do budynków, obiektów infrastruktury technicznej, sieci uzbrojenia terenu;
- 12) powierzchni całkowitej zabudowy – należy przez to rozumieć sumę powierzchni kondygnacji parteru mierzonych po obrysie wszystkich budynków na działce budowlanej;
- 13) przestrzeni publicznej – należy przez to rozumieć wnętrza ulic, placów, tras dojazdowych w kształcie wydzielonymi liniami rozgraniczającymi a stanowiące spójną funkcjonalnie i dostępną publicznie przestrzenną całość. Pojęcie „przestrzeni publicznej” należy traktować jako

przeciwstawne w stosunku do pojęcia „przestrzeni prywatnej” i nietożsame z „obszarem przestrzeni publicznej”.

§ 3. 1 Na rysunku planu obowiązują następujące oznaczenia graficzne:

- 1) granice obszaru objętego planem;
 - 2) obowiązujące linie zabudowy;
 - 3) nieprzekraczalne linie zabudowy;
 - 4) linie rozgraniczające tereny o różnym przeznaczeniu lub różnych zasadach zagospodarowania,
 - 5) symbole przeznaczenia terenów;
 - 6) strefy ochronne od istniejących linii elektroenergetycznych SN;
 - 7) wymiarowanie w metrach.
2. Na rysunku planu naniesiono nieobowiązujące oznaczenia graficzne – informacyjne.
3. Zasady i wymagania określone w § 5-12 i § 17, odnoszą się do całego obszaru objętego planem.

Dział II

Przeznaczenie terenów

§ 4. W obrębie obszaru objętego planem ustala się następujące przeznaczenia terenów:

- 1) tereny usług i produkcji, oznaczone na rysunku symbolem: UP 1 – UP 3,
- 2) tereny obsługi produkcji w gospodarstwach rolnych, oznaczony na rysunku symbolem: RU,
- 3) teren infrastruktury technicznej elektroenergetyki, oznaczony na rysunku symbolem: E,
- 4) tereny drogi dojazdowej publicznej, oznaczony na rysunku symbolem: KDD,
- 5) tereny drogi wewnętrznej, oznaczony na rysunku symbolem: KDW.

Dział III

Zasady ochrony i kształtowania ładu przestrzennego

§ 5. Na obszarze objętym planem kształtowanie i ochronę ładu przestrzennego należy realizować poprzez przestrzeganie zasad zabudowy określonych niniejszą uchwałą w tym usytuowanie budynków w obrębie linii zabudowy z uwzględnieniem szczegółowych zapisów § 13-16, zachowanie określonych gabarytów budynków oraz zachowanie minimalnej i maksymalnej intensywności zabudowy.

Dział IV

Zasady ochrony środowiska, przyrody i krajobrazu kulturowego

§ 6. 1 Na obszarze objętym planem ochronę środowiska, przyrody i krajobrazu kulturowego należy realizować poprzez prawo wycinki zadrzewień i zakrzewień uniemożliwiających prowadzenie prac budowlanych związanych z realizacją ustaleń niniejszej uchwały, zgodnie z przepisami odrębnymi oraz zakaz lokalizacji nowych zakładów o zwiększonym lub dużym ryzyku wystąpienia poważnej awarii przemysłowej.

2. Dla terenów oznaczonych na rysunku planu symbolem RU i UP3 ustala się dopuszczalny poziom hałasu odpowiednio jak dla terenów mieszkaniowo – usługowych zgodnie z przepisami odrębnymi.
3. Na terenie objętym planem, z wyłączeniem terenu UP2 i UP3, ustala się zakaz lokalizacji przedsięwzięć mogących zawsze znacząco oddziaływać na środowisko z wyłączeniem obiektów infrastruktury technicznej.

Dział V

Zasady ochrony dziedzictwa kulturowego i zabytków oraz dóbr kultury współczesnej

§ 7. 1. Na obszarze objętym planem ochrona zabytków obejmuje zabytki nieruchome wpisane do gminnej ewidencji zabytków: dom robotników rolnych (dwojak) oznaczony na rysunku planu;

2. Dla budynków wpisanych do gminnej ewidencji zabytków ustala się dopuszczenie remontu, odbudowy, przebudowy i rozbudowy z zachowaniem przepisów odrębnych w zakresie ochrony konserwatorskiej.
3. Na obszarze objętym planem nie występuje zabudowa historyczna znajdująca się w Rejestrze Zabytków.
4. Na obszarze objętym planem nie występują stanowiska archeologiczne.

Dział VI

Wymagania wynikające z potrzeb kształtowania przestrzeni publicznych

§ 8. Na obszarze objętym planem przestrzeń publiczną stanowią drogi dojazdowe publiczne (KDD); nie występują zarazem obszary przestrzeni publicznej, w rozumieniu ustawy.

Dział VII

Szczegółowe zasady i warunki scalania i podziału nieruchomości objętych planem miejscowym

- § 9. 1 Na obszarze objętym planem nie wyznacza się terenów wymagających przeprowadzenia scaleń i podziału nieruchomości.
2. Dopuszcza się scalanie i podział zgodnie z warunkami szczegółowymi oraz przepisami odrębnymi.
 3. Na obszarze objętym planem określa się następujące zasady i warunki scalania i podziału nieruchomości:
 - 1) minimalna szerokość frontu działki 22m;
 - 2) kąt położenia granic działek w stosunku do pasa drogowego od 65° do 90°;
 - 3) minimalne powierzchnie działek 1000m².

Dział VIII

Szczegółne warunki zagospodarowania terenów oraz ograniczenia w ich użytkowaniu, w tym zakaz zabudowy

- § 10. 1. Nakaz zachowania odległości od istniejących i projektowanych sieci infrastruktury technicznej zgodnie z przepisami odrębnymi i pozostałymi ustaleniami planu.
2. Na rysunku planu oznaczono istniejące linie elektroenergetyczne średniego napięcia (SN) wraz ze strefą ochronną o szerokości 5m od osi tej linii w obrębie której ustala się w zakaz lokalizacji budynków z pomieszczeniami przeznaczonymi na pobyt ludzi oraz nasadzeń zieleni wysokiej z zachowaniem przepisów odrębnych.
 3. Na rysunku oznaczono kierunek przeważającej kalenicy mający zastosowanie do budynków przeznaczenia podstawowego w obrębie danego terenu, dla których ustala się obowiązek kształtowania dachu z zachowaniem kierunku głównej, przeważającej kalenicy zgodnie z oznaczeniem na rysunku planu.

Dział IX

Sposób i termin tymczasowego zagospodarowania, urządzania i użytkowania terenów

- § 11. Na obszarze planu nie dopuszcza się tymczasowego zagospodarowania i nie określa się sposobu i terminu tymczasowego zagospodarowania, urządzania i użytkowania terenów.

Dział X

Granice i sposoby zagospodarowania terenów lub obiektów podlegających ochronie, ustalonych na podstawie odrębnych przepisów, w tym terenów górniczych, a także obszarów szczególnego zagrożenia powodzią oraz obszarów osuwania się mas ziemnych

- §12. 1. W zakresie granic i sposobu zagospodarowania terenów podlegających ochronie, ustalonych na podstawie odrębnych przepisów ujawnia się, że obszar objęty planem jest położony częściowo w obrębie Głównego Zbiornika Wód Podziemnych (GZWP): zbiornik nr 310 - Dolina kopalna rzeki Ołobok.
2. Przyjęty w planie sposób zagospodarowania terenów winien uwzględniać ograniczenia wynikające z przepisów odrębnych.
 3. W związku z brakiem występowania w obszarze objętym planem pozostałych terenów lub obiektów podlegających ochronie, ustalonych na podstawie odrębnych przepisów w tym terenów górniczych, obszarów szczególnego zagrożenia powodzią oraz obszarów osuwania się mas ziemnych nie zachodzi potrzeba określenia ich granic i sposobów zagospodarowania.

Dział XI

Warunki szczegółowe zabudowy i zagospodarowania terenów, w tym zasady kształtowania zabudowy oraz wskaźniki zagospodarowania terenu, maksymalna i minimalna intensywność zabudowy, minimalny udział procentowy powierzchni biologicznie czynnej, maksymalna wysokość zabudowy, minimalna liczba miejsc do parkowania i sposób ich realizacji, gabaryty obiektów

- §13. Dla terenów usług i produkcji, oznaczonych na rysunku planu symbolem **UP 1 – UP 3**, ustala się:
- 1) przeznaczenie podstawowe: zabudowa usługowa, produkcyjna,;
 - 2) przeznaczenie dopuszczalne: składy i magazyny, handel;
 - 3) prawo zachowania i przebudowy, położonego w granicach terenu UP 3 istniejącego budynku o funkcji mieszkalnej wielorodzinnej bez prawa jego rozbudowy, z zachowaniem przepisów odrębnych,
 - 4) maksymalną wysokość budynku III kondygnacje nadziemne, pod dachem płaskim lub dwu i wielospadowym, o nachyleniu połaci dachowych maks. 45°;
 - 5) wysokość okapu maks. 14,0m, a wysokość do kalenicy maks. 16,0m od poziomu terenu;
 - 6) maksymalną wysokość budowli 16,0m od poziomu terenu;

- 7) min. wskaźnik intensywności zabudowy - 0,01; rozumianej jako stosunek powierzchni całkowitej zabudowy w odniesieniu do powierzchni działki budowlanej;
- 8) maks. wskaźnik intensywności zabudowy - 0,80; rozumianej jako stosunek powierzchni całkowitej zabudowy w odniesieniu do powierzchni działki budowlanej;
- 9) min. powierzchnię biologicznie czynną na 15% powierzchni działki budowlanej;
- 10) lokalizację min. 1 miejsca postojowego na każde 50m² powierzchni użytkowej usług, min. 1 miejsca postojowego na każde 150 m² powierzchni użytkowej magazynu lub składu oraz min. 1 miejsca postojowego na każde 75 m² powierzchni użytkowej związanej z produkcją;
- 11) realizację miejsc parkingowych w obrębie budynków garażowych lub w obrębie parkingu otwartego na terenie działki budowlanej;
- 12) prawo realizacji stacji transformatorowych oraz innych obiektów infrastruktury technicznej na działkach o wielkości min. 25 m²;
- 13) prawo do realizacji niezbędnej infrastruktury technicznej.

§14. Dla terenów obsługi produkcji we gospodarstwach rolnych, oznaczonych na rysunku planu symbolem **RU**, ustala się:

- 1) przeznaczenie podstawowe: zabudowa mieszkalna, magazynowa oraz usługowa związana z gospodarką rolną;
- 2) w ramach przeznaczenia podstawowego dopuszcza się lokalizację:
 - a) budynków i budowli rolniczych,
 - b) budynków mieszkalnych, usługowych, składów i magazynów;
- 3) przeznaczenie dopuszczalne: zabudowa gospodarcza i garażowa;
- 4) zasady kształtowania zabudowy oraz wskaźniki zagospodarowania terenu:
 - a) dopuszczenie budowy, przebudowy, rozbudowy i nadbudowy oraz zmiany sposobu użytkowania obiektów budowlanych, z zachowaniem przepisów odrębnych w zakresie ochrony środowiska,
 - b) minimalny wskaźnik intensywności zabudowy – 0,1,
 - c) maksymalny wskaźnik intensywności zabudowy – 0,50,
 - d) maksymalna powierzchnia zabudowy dla działki budowlanej - 50%,
 - e) minimalny udział powierzchni biologicznie czynnej dla działki budowlanej – 30%;
- 5) gabaryty obiektów:
 - a) wysokość maksymalnie II-III kondygnacje nadziemne,
 - b) geometria dachu budynków: dach płaski, dach spadzisty dwuspadowy lub wielospadowy o kącie nachylenia połaci do maks. 45°,
 - c) maksymalna wysokość budynków o przeznaczeniu podstawowym – 12,0 m,
 - d) wysokość okapu budynków o przeznaczeniu podstawowym maksymalnie 5,0 m od poziomu terenu,
 - e) maksymalna wysokość budynków o przeznaczeniu dopuszczalnym – 6,0 m,
 - f) maksymalna wysokość budowli – 15,0 m;
- 6) obowiązek lokalizacji w ramach działki budowlanej min.1 miejsca postojowego na każde 50m² powierzchni użytkowej usług oraz min. 1 miejsca postojowego na każde 150 m² powierzchni użytkowej magazynu lub składu
- 7) realizację miejsc parkingowych w obrębie budynków garażowych lub w obrębie parkingu otwartego na terenie działki budowlanej;
- 8) prawo do realizacji niezbędnej infrastruktury technicznej.

§15. Dla terenów infrastruktury technicznej elektroenergetyki, oznaczonych na rysunku planu symbolami **E**, ustala się:

- 1) prawo przebudowy i rozbudowy obiektu wolnostojącej stacji transformatorowej;
- 2) gabaryty stacji transformatorowej:
 - a) maksymalna wysokość 6,0 m,
 - b) przykrycie dachem płaskim;
- 3) minimalny wskaźnik intensywności zabudowy, jako stosunek powierzchni całkowitej zabudowy w odniesieniu do powierzchni działki budowlanej - 0,05;
- 4) maksymalny wskaźnik intensywności zabudowy, jako stosunek powierzchni całkowitej zabudowy w odniesieniu do powierzchni działki budowlanej - 0,8;
- 5) procentowy udział powierzchni biologicznie czynnej nie mniejszy niż 5% powierzchni działki budowlanej,
- 6) prawo do realizacji niezbędnej infrastruktury technicznej.

Dział XII

Zasady modernizacji, rozbudowy i budowy

**systemów komunikacji i infrastruktury technicznej w tym miejsca przeznaczone na
parkowanie pojazdów zaopatrzonych w kartę parkingową**

§16.1 Układ komunikacyjny wewnętrzny na obszarze objętym planem, stanowią droga publiczna dojazdowa, oznaczona na rysunku planu symbolem **KDD** oraz droga wewnętrzna, oznaczona na rysunku planu symbolem **KDW**.

2. Dla terenów drogi publicznej dojazdowej **KDD**, ustala się:
 - 1) szerokość w liniach rozgraniczających zgodnie z oznaczeniem na rysunku planu;
 - 2) prawo realizacji jezdni, chodników, ścieżek rowerowych i miejsc parkingowych w obrębie linii rozgraniczających,
 - 3) prawo realizacji infrastruktury technicznej,
3. Dla terenów drogi wewnętrznej **KDW** ustala się:
 - 1) szerokość w liniach rozgraniczających zgodnie z oznaczeniem na rysunku planu;
 - 2) prawo realizacji jezdni, chodników, ścieżek rowerowych i miejsc parkingowych w obrębie linii rozgraniczających,
 - 3) prawo realizacji infrastruktury technicznej.

§17. Na obszarze objętym planem ustala się następujące zasady modernizacji, rozbudowy i budowy systemów komunikacji i infrastruktury technicznej:

- 1) obsługa komunikacyjna z przyległych dróg publicznych i dróg wewnętrznych;
- 2) należy zapewnić realizację miejsc przeznaczonych na parkowanie pojazdów zaopatrzonych w kartę parkingową, zgodnie z przepisami odrębnymi;
- 3) zasilanie w energię elektryczną z istniejących i projektowanych stacji transformatorowych, liniami kablowymi zgodnie z przepisami odrębnymi;
- 4) zasilenie w gaz z istniejących i projektowanych podziemnych gazociągów;
- 5) dopuszcza się rozbudowę, uzupełnienie i likwidację istniejących sieci telekomunikacyjnych z możliwością sukcesywnej przebudowy istniejących linii napowietrznych na linie telefoniczne kablowe podziemne;
- 6) dla istniejących napowietrznych linii elektroenergetycznych prawo do ich skablowania lub przełożenia, zgodnie z przepisami odrębnymi;
- 7) odprowadzenie wód opadowych i roztopowych w ramach terenu do gruntu oraz systemu kanalizacji deszczowej, z zachowaniem przepisów odrębnych i z uwzględnieniem obowiązku podczyszczenia przed odprowadzeniem tych wód do odbiornika;
- 8) docelowe odprowadzenie ścieków bytowych, komunalnych i przemysłowych do systemu kanalizacji sanitarnej;
- 9) do czasu realizacji zbiorczego systemu kanalizacji sanitarnej dopuszcza się odprowadzenie ścieków bytowych i komunalnych do szczelnych zbiorników bezodpływowych;
- 10) możliwość realizacji lokalnego, zakładowego systemu kanalizacji sanitarnej z własną oczyszczalnią ścieków;
- 11) zaopatrzenie w wodę z gminnej sieci wodociągowej;
- 12) dopuszcza się realizację indywidualnych ujęć wodnych (studni) do potrzeb gospodarczych;
- 13) do celów grzewczych i grzewczo - technologicznych należy stosować paliwa płynne i gazowe charakteryzujące się niskimi wskaźnikami emisji z wykorzystaniem urządzeń o wysokiej sprawności;
- 14) dopuszcza się realizację urządzeń służących wykorzystaniu alternatywnych, odnawialnych źródeł energii, z wyłączeniem elektrowni wiatrowych;
- 15) zagospodarowanie odpadów zgodnie z uchwałą w sprawie regulaminu utrzymania czystości i porządku w gminie oraz przepisami odrębnymi z uwzględnieniem selektywnej zbiorki odpadów,
- 16) urządzenia infrastruktury technicznej projektować zgodnie z wymogami określonymi w przepisach szczególnych.

Dział XIII

Ustalenia końcowe

§18. Ustala się stawkę 30% służącą naliczeniu opłaty, o której mowa w art. 36 ust. 4 ustawy z dnia 27 marca 2003r. o planowaniu i zagospodarowaniu przestrzennym, dla terenów wyznaczonych w planie.

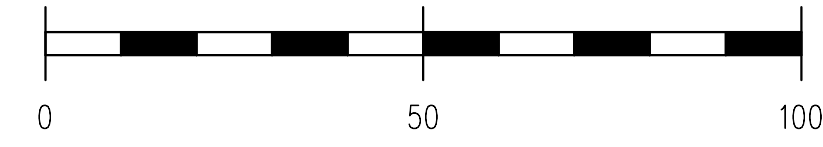
§19. Wykonanie uchwały powierza się Wójtowi Gminy Ostrów Wielkopolski.

§20. Uchwała wchodzi w życie po upływie 30 dni od daty ogłoszenia w Dzienniku Urzędowym Województwa Wielkopolskiego.

Przewodniczący
Rady Gminy Ostrów Wielkopolski

MIEJSCOWY PLAN ZAGOSPODAROWANIA PRZESTRZENNEGO DLA CZĘŚCI OBRĘBU KARSKI (STARY STAW)
W GMINIE OSTRÓW WIELKOPOLSKI

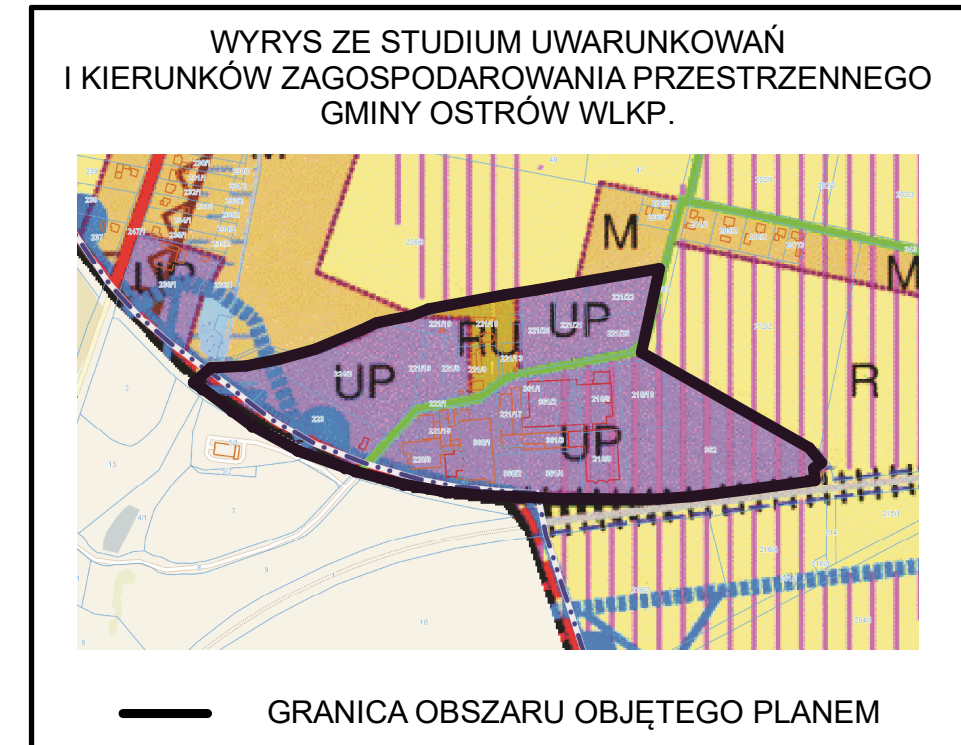
RYSUNEK PLANU



SKALA 1: 1000

ZAŁĄCZNIK NR 1
DO UCHWAŁY NR ... / ... / 2022
RADY GMINY OSTRÓW WIELKOPOLSKI
Z DNIA 2022 r.

UCHWAŁA OGŁOSZONA
W DZIENNIKU URZĘDOWYM
WOJEWODZTWA WIELKOPOLSKIEGO
POZ.
Z DNIA 2022 r.

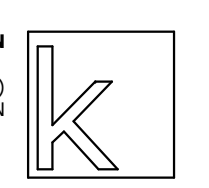
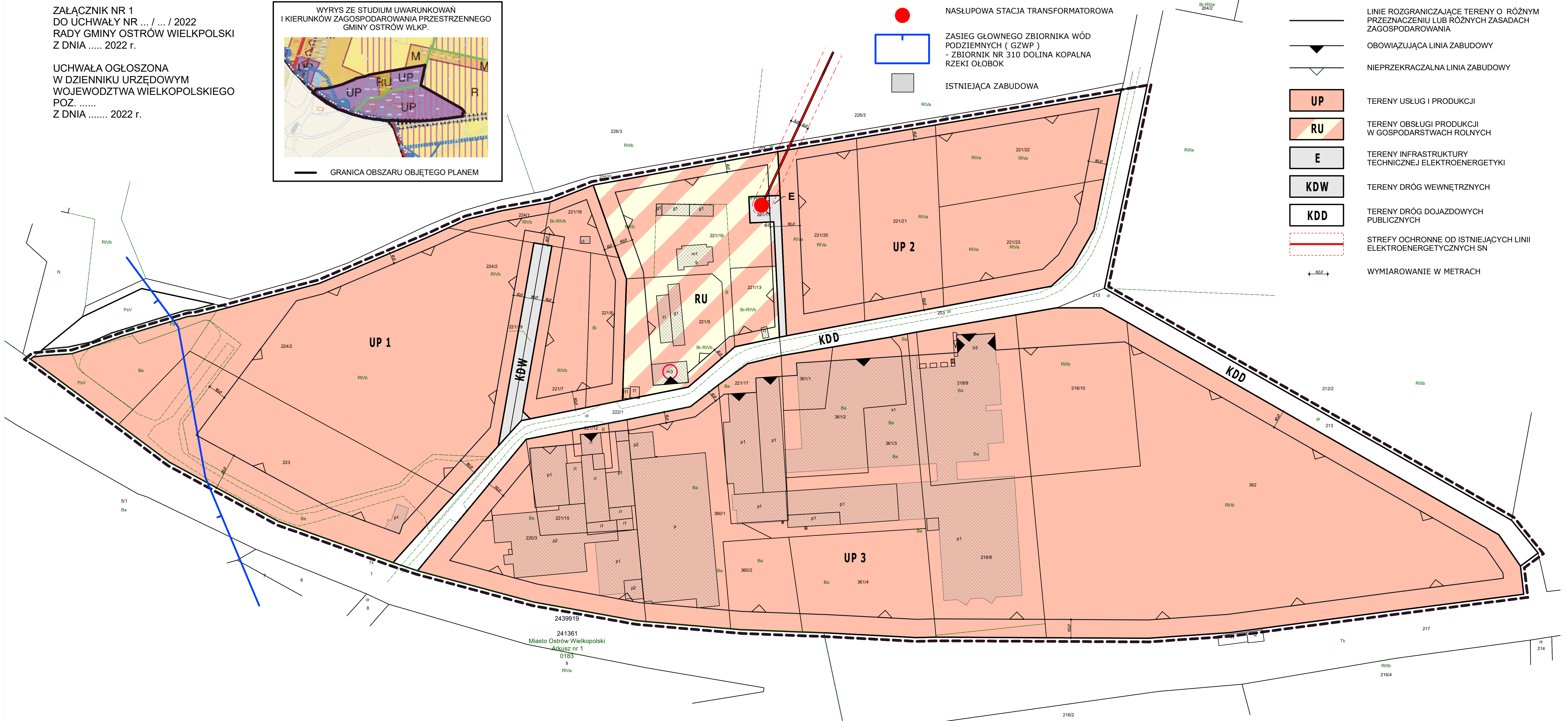


USTALENIA INFORMACYJNE

- OBIEKTY W GMINNEJ EWIDENCJI ZABYTKÓW
- NASŁUPOWA STACJA TRANSFORMATOROWA
- ZASIEG GŁÓWNEGO ZBIORNIKA WÓD PODZIEMNYCH (GZWP)
- ZBIORNIK NR 310 DOLINA KOPALNA RZĘKI OŁOBOK
- ISTNIEJĄCA ZABUDOWA

USTALENIA OBOWIĄZUJĄCE

- GRANICA OBSZARU OBJĘTEGO PLANEM
- LINIE ROZGRANICZAJĄCE TERENY O RÓŻNYM PRZEZNACZENIU LUB RÓŻNYCH ZASADACH ZAGOSPODAROWANIA
- OBOWIĄZUJĄCA LINIA ZABUDOWY
- NIEPRZEKACZALNA LINIA ZABUDOWY
- TERENY USŁUG I PRODUKCJI
- TERENY OBSŁUGI PRODUKCJI W GOSPODARSTWACH ROLNYCH
- TERENY INFRASTRUKTURY TECHNICZNEJ ELEKTROENERGETYKI
- TERENY DRÓG WEWNĘTRZNYCH
- TERENY DRÓG DOJAZDOWYCH PUBLICZNYCH
- STREFY OCHRONNE OD ISTNIEJĄCYCH LINII ELEKTROENERGETYCZNYCH SN
- WYMIAROWANIE W METRACH



Rozstrzygnięcie Rady Gminy Ostrów Wielkopolski
o sposobie rozpatrzenia uwag wniesionych do projektu miejscowego planu
zagospodarowania przestrzennego dla części obrębu Karski (Stary Staw) w Gminie Ostrów
Wielkopolski wraz z prognozą oddziaływania na środowisko

Na podstawie art.20 ust. 1 ustawy z dnia 23 marca 2003 r. o planowaniu i zagospodarowaniu przestrzennym (tekst jednolity – Dz. U. z 2022 r. poz. 503)

Rada Gminy Ostrów Wielkopolski:

ze względu na brak złożonych uwag nie rozstrzyga, o sposobie rozpatrzenia uwag wniesionych do projektu miejscowego planu zagospodarowania przestrzennego dla części obrębu Karski (Stary Staw) w Gminie Ostrów Wielkopolski.

UZASADNIENIE

Przedmiotowy projekt planu miejscowego, zgodnie z ustawą z dnia 27 marca 2003 r. o planowaniu i zagospodarowaniu przestrzennym, był wyłożony do publicznego wglądu w dniach od ... 2022 r. do ... 2022 r.

Dnia ... 2022 r. odbyła się dyskusja publiczna nad przyjętymi w projekcie planu miejscowego rozwiązaniami, natomiast uwagi do tego projektu były przyjmowane do dnia 2022 r.

W ustawowym terminie nie wniesiono żadnych uwag

Przewodniczący
Rady Gminy Ostrów Wielkopolski

Rozstrzygnięcie Rady Gminy Ostrów Wielkopolski
o sposobie realizacji zapisanych w planie inwestycji z zakresu infrastruktury technicznej
należących do zadań własnych gminy oraz zasadach ich finansowania, zgodnie z przepisami
o finansach publicznych.

Na podstawie art. 20 ust. 1 ustawy z 27 marca 2003 r. o planowaniu i zagospodarowaniu przestrzennym (tekst jednolity – Dz. U. z 2022 r. poz. 503) Rada Gminy Ostrów Wielkopolski rozstrzyga, co następuje:

§1.1 Na obszarze objętym miejscowym planem zagospodarowania przestrzennego dla części obrębu Karski (Stary Staw) w Gminie Ostrów Wielkopolski wymagana jest rozbudowa sieci wodociągowej, kanalizacji ścieków sanitarnych i deszczowych.

2. Zadania inwestycyjne w ramach inwestycji własnej Gminy Ostrów Wielkopolski, obejmujące wykonanie ww. elementów infrastruktury technicznej, realizowane będą etapowo z wyodrębnieniem w I etapie sieci wodociągowej i kanalizacji sanitarnej, na podstawie warunków przyłączenia wydanych przez właściwy zakład branżowy, w oparciu o plany inwestycyjne Gminy Ostrów Wielkopolski i właściwego zakładu branżowego.

§2. Finansowanie zadania inwestycyjnego będzie odbywać się poprzez:

- 1) środki własne Gminy Ostrów Wielkopolski;
- 2) środki właściwego zakładu branżowego;
- 3) kredyty i pożyczki bankowe;
- 4) inne środki zewnętrzne;
- 5) udział inwestorów w finansowaniu, w ramach porozumień o charakterze cywilno - prawnym lub w formie partnerstwa publiczno - prywatnego, a także właścicieli nieruchomości.

Przewodniczący
Rady Gminy Ostrów Wielkopolski

UZASADNIENIE

UCHWAŁY NR ... 2022
RADY GMINY OSTRÓW WIELKOPOLSKI
z dnia 2022 r.

w sprawie miejscowego planu zagospodarowania przestrzennego dla części obrębu Karski (Stary Staw) w Gminie Ostrów Wielkopolski

Prace dotyczące planu prowadzone były w trybie ustawy z dnia 27 marca 2003 r. o planowaniu i zagospodarowaniu przestrzennym, na podstawie Uchwały Nr XXXVIII/364/2018 Rady Gminy Ostrów Wielkopolski z dnia 30 lipca 2018 r. w sprawie przystąpienia do sporządzenia miejscowego planu zagospodarowania przestrzennego dla części obrębu Karski (Stary Staw) w Gminie Ostrów Wielkopolski.

Konieczność opracowania planu wynika z potrzeby regulacji procesów inwestycyjnych poprzez ustalenie zasad koegzystencji istniejącej i projektowanej zabudowy produkcyjnej i usługowej z istniejącymi terenami zabudowy rolniczej i mieszkalnej w oparciu o istniejący i projektowany układ komunikacyjny.

Przyjęte w planie miejscowym rozwiązania są zgodne z ustaleniami „Studium uwarunkowań i kierunków zagospodarowania przestrzennego gminy Ostrów Wielkopolski”.

1. W planie miejscowym w następujący sposób zrealizowano wymogi wynikające z art. 1 ust. 2-4 ustawy z dnia 27 marca 2003 r. o planowaniu i zagospodarowaniu przestrzennym:

- 1) **Wymogi ładu przestrzennego, w tym urbanistyki i architektury oraz walory architektoniczne i krajobrazowe** uwzględniono biorąc pod uwagę istniejący stan i sposób zagospodarowania obszaru opracowania oraz wskazania studium uwarunkowań dla przedmiotowego terenu. Na podstawie analizy szerszego kontekstu istniejącej zabudowy oraz uwarunkowań glebowych i przyrodniczych wyodrębniono podstawowe jednostki zabudowy dla których ustalono linie zabudowy oraz określono szczegółowe parametry i wskaźniki kształtowania zabudowy oraz zagospodarowania, w tym: wysokość zabudowy, minimalny udział powierzchni biologicznie czynnej oraz wskaźniki intensywność zabudowy.
- 2) **Wymagania ochrony środowiska w tym gospodarowania wodami i ochrony gruntów rolnych i leśnych** uwzględniono, ustalając m.in. zagospodarowanie odpadów zgodnie z ustawą o utrzymaniu czystości i porządku w gminie oraz przepisami odrębnymi z uwzględnieniem selektywnej zbiorki odpadów, odprowadzenie wód opadowych i roztopowych w ramach terenu do gruntu oraz systemu kanalizacji deszczowej, z zachowaniem przepisów odrębnych i z uwzględnieniem obowiązku podczyszczenia przed odprowadzeniem tych wód do odbiornika, docelowe odprowadzenie ścieków bytowych, komunalnych i przemysłowych do systemu kanalizacji sanitarnej, do czasu realizacji zbiorczego systemu kanalizacji sanitarnej dopuszcza się odprowadzenie ścieków bytowych i komunalnych do szczelnych zbiorników bezodpływowych; w budynkach należy do celów grzewczych i grzewczo - technologicznych należy stosować paliwa płynne i gazowe charakteryzujące się niskimi wskaźnikami emisji z wykorzystaniem urządzeń o wysokiej sprawności, z wykorzystaniem alternatywnych źródeł energii, z wyłączeniem elektrowni wiatrowych.
- 3) **Wymagania ochrony dziedzictwa kulturowego i zabytków oraz dóbr kultury współczesnej** uwzględniono w planie miejscowym poprzez uwzględnienie wniosków i uzgodnienie projektu planu miejscowego z Wojewódzkim Konserwatorem Zabytków.
- 4) **Wymagania ochrony zdrowia oraz bezpieczeństwa ludzi i mienia a także potrzeby osób niepełnosprawnych** uwzględniono poprzez zawiadomienie i zaopiniowanie projektu planu ze stosownymi organami oraz poprzez określenie zasad wyznaczenia miejsc postojowych przeznaczonych na parkowanie pojazdów zaopatrzonej w kartę parkingową, zgodnie z zasadami i normatywem wynikającymi z przepisów odrębnych.
- 5) **Walory ekonomiczne przestrzeni oraz prawo własności** zostały wzięte pod uwagę poprzez sporządzenie projektu planu dopasowanego do istniejącej struktury własności minimalizującego ewentualne straty wynikające z potencjalnego obniżenia wartości gruntów a zarazem przez utrzymanie i kontynuację istniejących funkcji.

- 6) **Potrzeby obronności i bezpieczeństwa państwa** zrealizowano poprzez zawiadomienie oraz uzgodnienie projektu planu do stosownych organów wojskowych, ochrony granic oraz bezpieczeństwa państwa.
- 7) **Potrzeby interesu publicznego** zrealizowano zarówno poprzez uwzględnienie opinii i uzgodnienie projektu planu z organami administracji publicznej.
- 8) **Potrzeby w zakresie rozwoju infrastruktury technicznej w szczególności sieci szerokopasmowych** zrealizowano poprzez dopuszczenie rozbudowy sieci infrastruktury technicznej w obrębie terenów objętych projektem planu.
- 9) **Zapewnienie udziału społeczeństwa w pracach nad planem miejscowym, w tym przy użyciu środków komunikacji elektronicznej** podczas prac nad projektem planu nastąpiło poprzez:
 - a) ogłoszenie, obwieszczenie i zawiadomienie o przystąpieniu do projektu planu i zbieraniu wniosków do planu, w tym za pomocą środków komunikacji elektronicznej;
 - b) ogłoszenie, obwieszczenie i zawiadomienie o wyłożeniu projektu planu do publicznego wglądu i możliwości składania uwag do planu, w tym za pomocą środków komunikacji elektronicznej;
 - c) zorganizowanie dyskusji publicznej nad przyjętymi w projekcie planu rozwiązaniami.
- 10) **Zachowano pełną jawność i przejrzystość procedur planistycznych** podczas prac nad projektem planu poprzez możliwość wglądu w dokumentację planistyczną na każdym etapie sporządzania projektu planu.
- 11) **Potrzebę zapewnienia odpowiedniej ilości i jakości wody, do celów zaopatrzenia ludności** zrealizowano poprzez organicznie obszaru potencjalnej zabudowy do terenów przyległych do już zainwestowanych. Dla obszaru opracowania zaopatrzenie w wodę odbywać się będzie istniejącymi i projektowanymi wodociągami zlokalizowanymi w otaczających drogach publicznych i wewnętrznych. W prognozie skutków finansowych przewidziano stosowne kwoty związane z lokalną rozbudową infrastruktury wodociągowej.
- 12) **Zachowanie równowagi, przy ustalaniu przeznaczenia terenu lub określaniu potencjalnego sposobu zagospodarowania i korzystania z terenu, między interesem publicznym a interesami prywatnymi** rozstrzygnięto poprzez przyjęcie w projekcie wyważonych rozwiązań zapewniających utrzymanie i rozbudowę istniejącego układu komunikacyjnego oraz ustalenie zasad zabudowy gwarantujących pośrednią ochronę istniejącej zabudowy związanej z funkcją mieszkalną.
- 13) **Wymagania ładu przestrzennego, efektywnego gospodarowania przestrzenią oraz walorów ekonomicznych przestrzeni, w przypadku sytuowania nowej zabudowy** zapewniono poprzez kontynuację istniejącego sposobu użytkowania oraz ograniczenie projektowanej zabudowy do terenów już zainwestowanych z uwzględnieniem korekt wynikających ze wskazań sporządzonych na potrzeby planu opracowań: ekofizjografii, prognozy oddziaływania na środowisko oraz prognozy skutków finansowych uchwalenia planu. Tego rodzaju założenia pozwalają na efektywne gospodarowanie przestrzenią z zachowaniem walorów ekonomicznych zastanej przestrzeni. Takie podejście pozwoliło również na zminimalizowanie transportochłonności układu przestrzennego.

2. Zgodność z wynikami analizy, o której mowa w art. 32 ust. 1, wraz data uchwały rady gminy, o której mowa w art. 32 ust. 2 ustawy o planowaniu i zagospodarowaniu przestrzennym

Przedmiotowy mpzp jest niesprzeczny z wynikami oceny aktualności studium uwarunkowań i kierunków zagospodarowania przestrzennego i miejscowych planów zagospodarowania przestrzennego oraz zmian w zagospodarowaniu przestrzennym gminy Ostrów Wielkopolski, stanowiącej załącznik do uchwały nr XXXVIII/362/2018 Rady Gminy Ostrów Wielkopolski z dnia 30 lipca 2018 r., w sprawie oceny aktualności studium uwarunkowań i kierunków zagospodarowania przestrzennego gminy Ostrów Wielkopolski oraz miejscowych planów zagospodarowania przestrzennego.

3. Wpływ na finanse publiczne, w tym budżet gminy

Ze względu na charakter planu miejscowego oraz istniejący stan zainwestowania terenu, realizacja ustaleń mpzp nie będzie miała istotnego wpływu na finanse publiczne, w tym na budżet gminy. Zakres obciążenia budżetu gminy został określony w sporządzonej na potrzeby planu miejscowego „Prognozie skutków finansowych uchwalenia planu”. Projekt planu nie zakłada realizacji inwestycji obciążających budżet publiczny.

Plan uzyskał opinię Gminnej Komisji Urbanistyczno-Architektonicznej oraz wymagane przepisami odrębnymi opinie i niezbędne uzgodnienia. W związku z wnioskami wynikającymi z opinii i uzgodnień do projektu planu wprowadzone zostały niezbędne zmiany.

Na etapie wyłożenia projektu planu do publicznego wglądu wpłynęły / nie wpłynęły uwagi które zostały / nie zostały uwzględnione. W związku z powyższym Wójt Gminy Ostrów Wielkopolski godnie z art. 17 pkt 14 w/w. ustawy o planowaniu i zagospodarowaniu przestrzennym przedstawił Radzie Gminy Ostrów Wielkopolski projekt uchwały wraz z załącznikami.

Uchwalenie przedmiotowego miejscowego planu zagospodarowania przestrzennego, stworzy nowe podstawy prawne do wydawania decyzji administracyjnych dotyczących zagospodarowania przedmiotowego obszaru.